






# PARC EOLIEN AERODIS CHAMBONCHARD

Commune de Chambonchard (23)

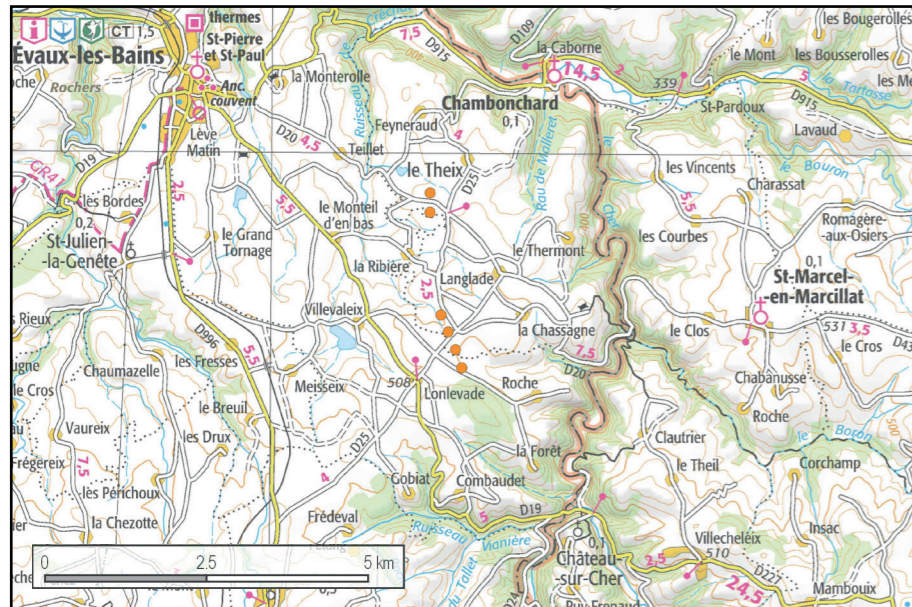
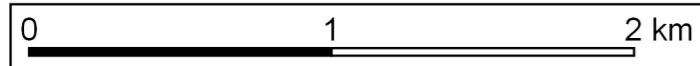
## PLAN DE SITUATION DU PROJET

(art. R.181-13 7° du Code de l'Environnement)

-  Aire de survol des pales
-  Accès créés et maintenus
-  Plateformes créées et maintenues
-  Zone de travaux temporaires
-  Raccordement électrique interne

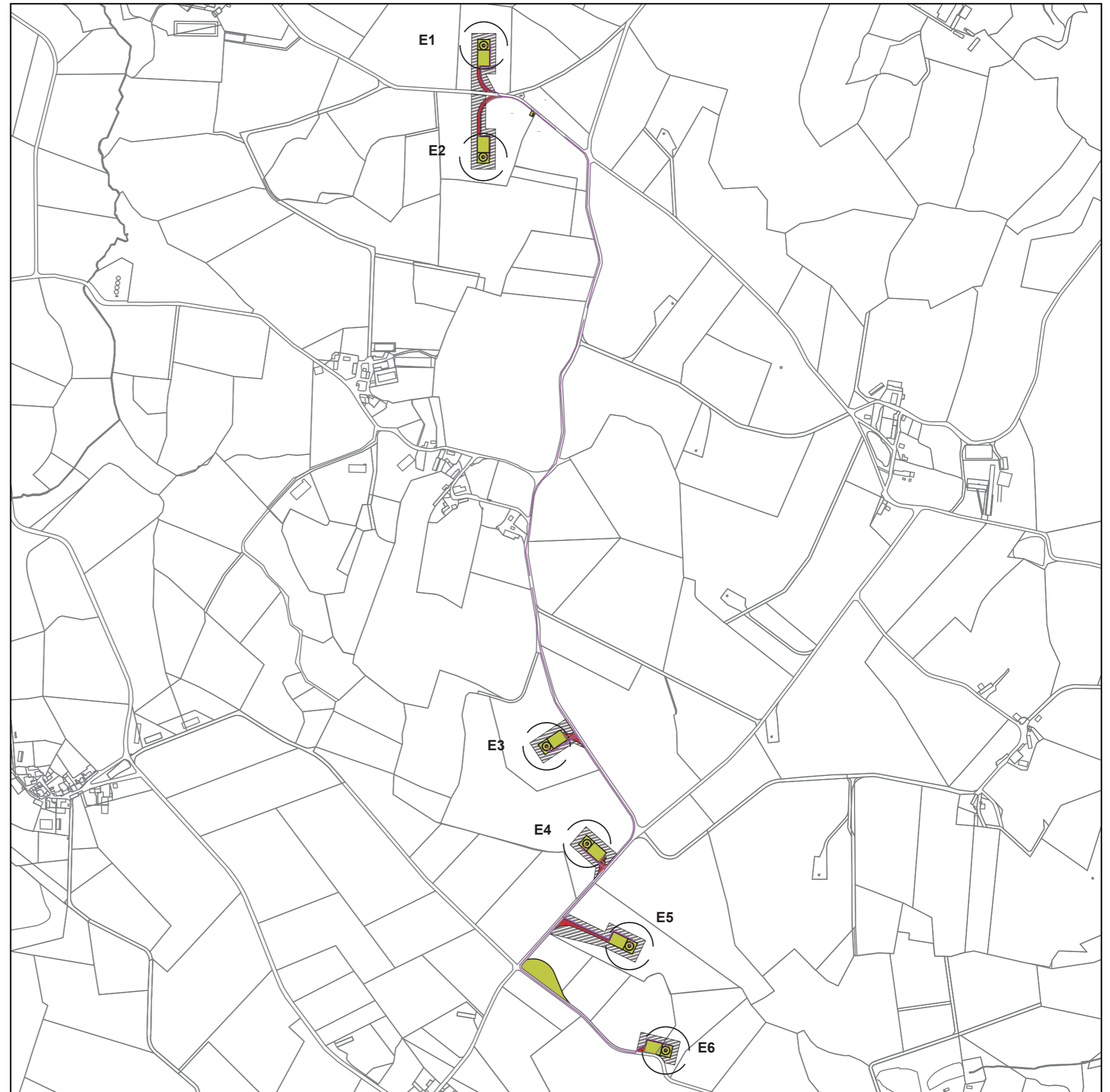
### ECHELLE

1/10 000° (impression A3 pleine page)



PARC EOLIEN DE CHAMBONCHARD

Le 10/01/2020








# PARC EOLIEN AERODIS CHAMBONCHARD

Commune de Chambonchard (23)

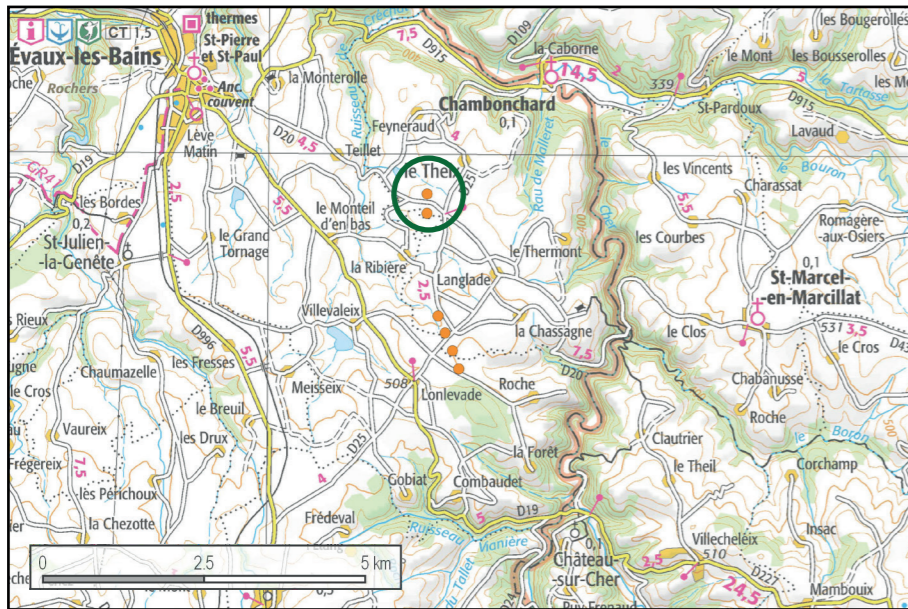
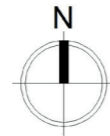
## Plan d'ensemble - E1

(art. R.181-13 7° du Code de l'Environnement)

-  Aire de survol des pales
-  Accès créés et maintenus
-  Plateformes créées et maintenues
-  Zone de travaux temporaires
-  Raccordement électrique interne

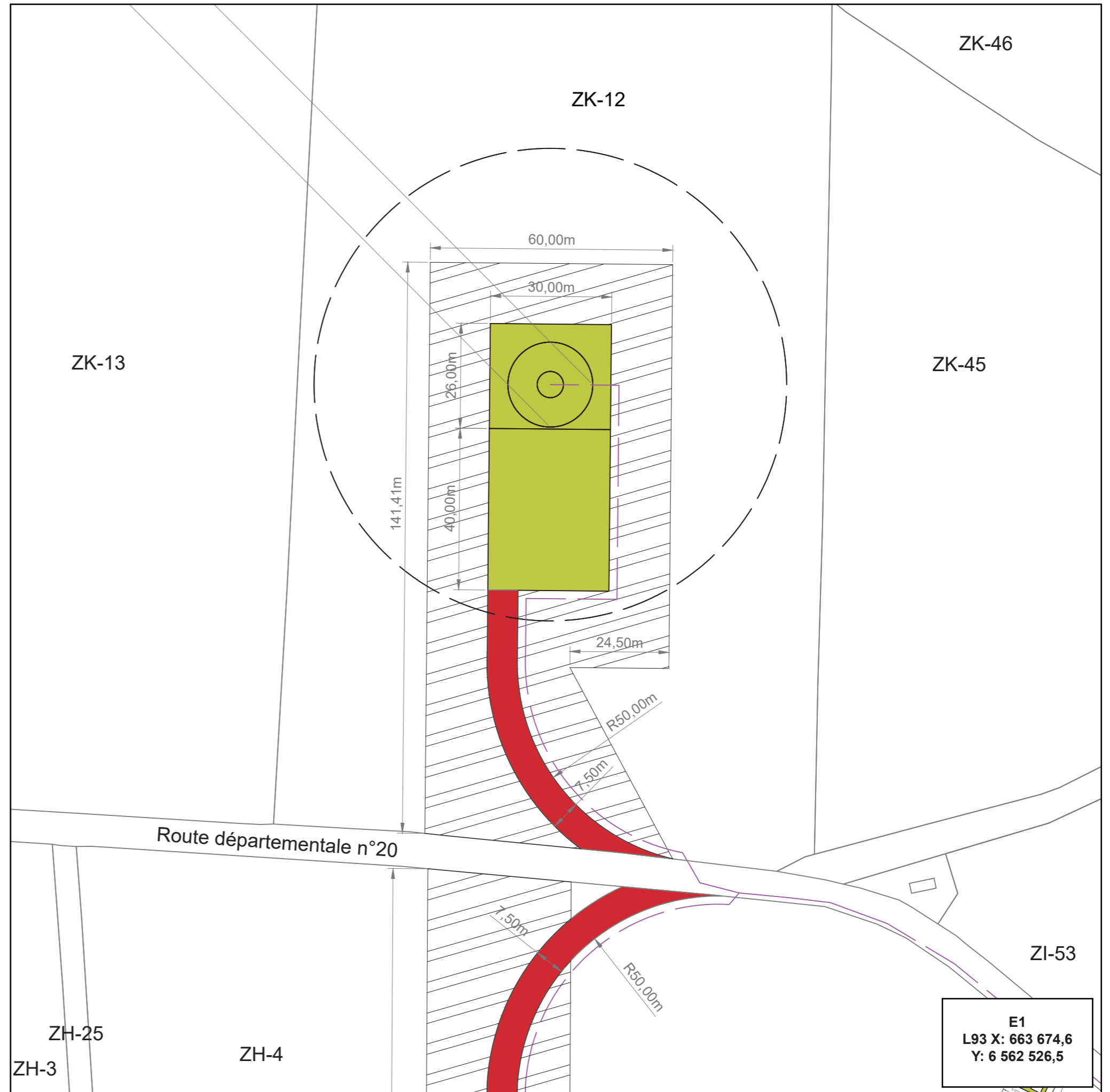
### ECHELLE

1/1 000° (impression A3 pleine page)



PARC EOLIEN DE CHAMBONCHARD

Le 10/01/2020








E1  
L93 X: 663 674,6  
Y: 6 562 526,5

# PARC EOLIEN AERODIS CHAMBONCHARD

Commune de Chambonchard (23)

## Plan d'ensemble - E2

(art. R.181-13 7° du Code de l'Environnement)

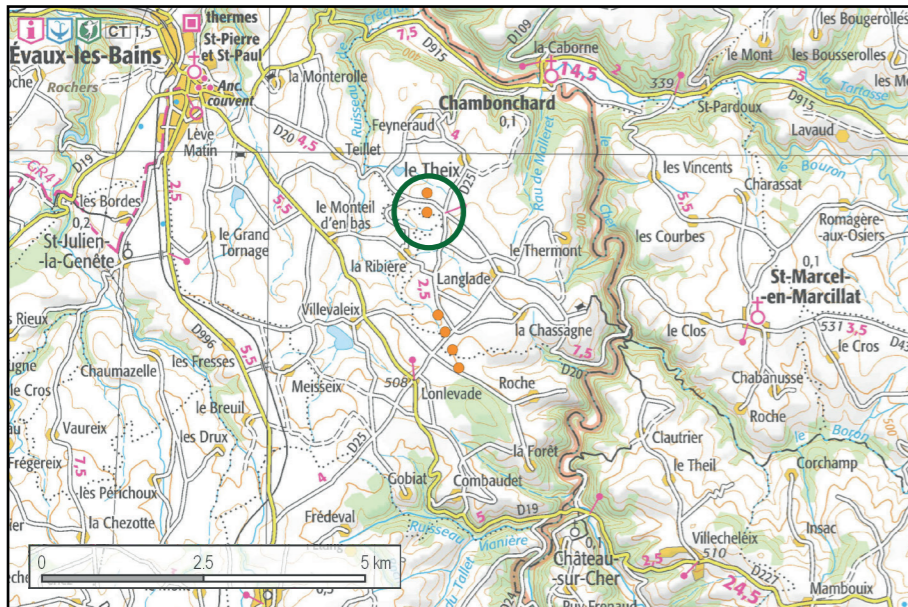
-  Aire de survol des pales
-  Accès créés et maintenus
-  Plateformes créées et maintenues
-  Zone de travaux temporaires
-  Raccordement électrique interne

### ECHELLE

1/1 000° (impression A3 pleine page)

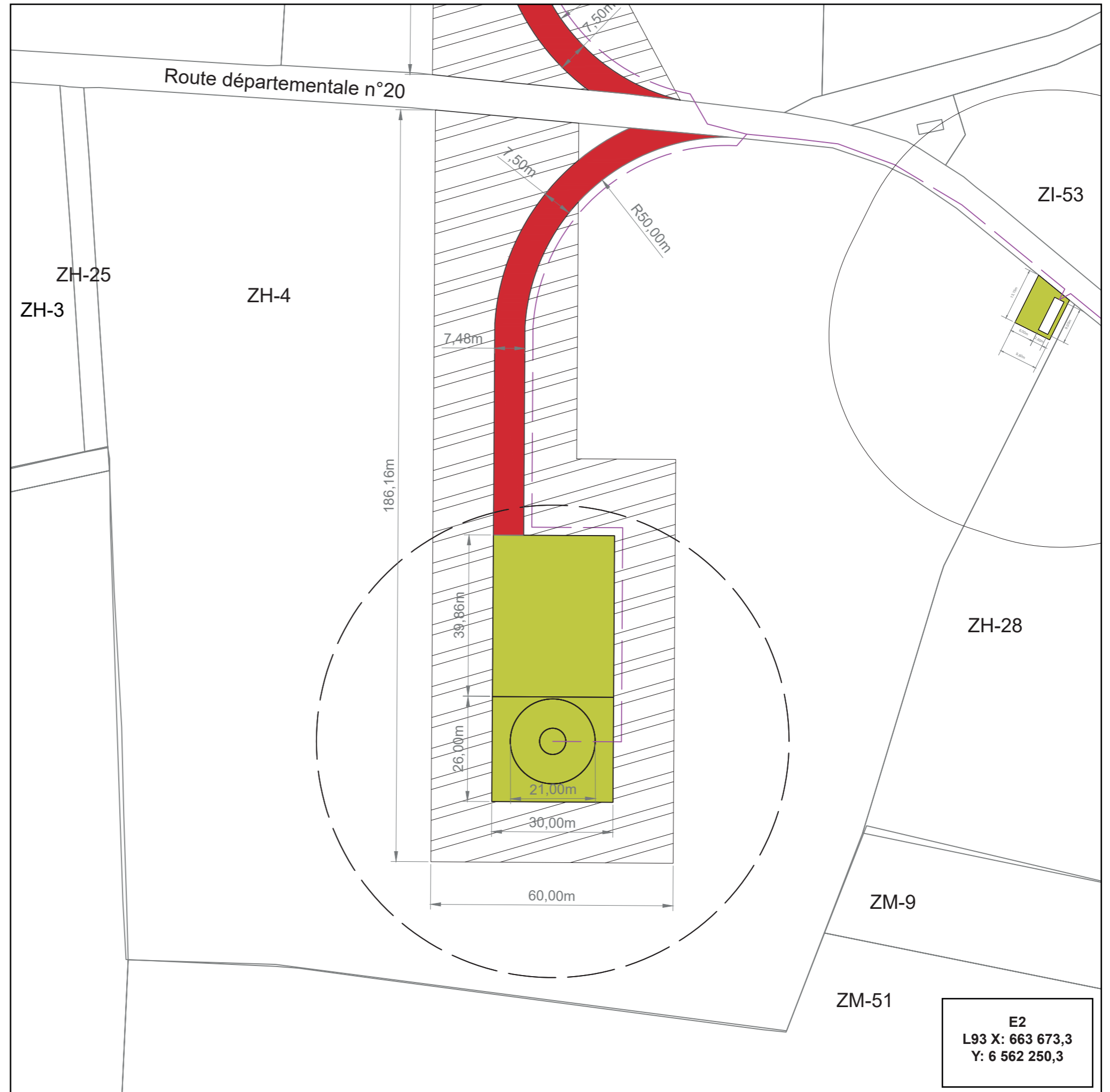


0 25 50 75 100 m



PARC EOLIEN DE CHAMBONCHARD

Le 10/01/2020








E2  
L93 X: 663 673,3  
Y: 6 562 250,3

# PARC EOLIEN AERODIS CHAMBONCHARD

Commune de Chambonchard (23)

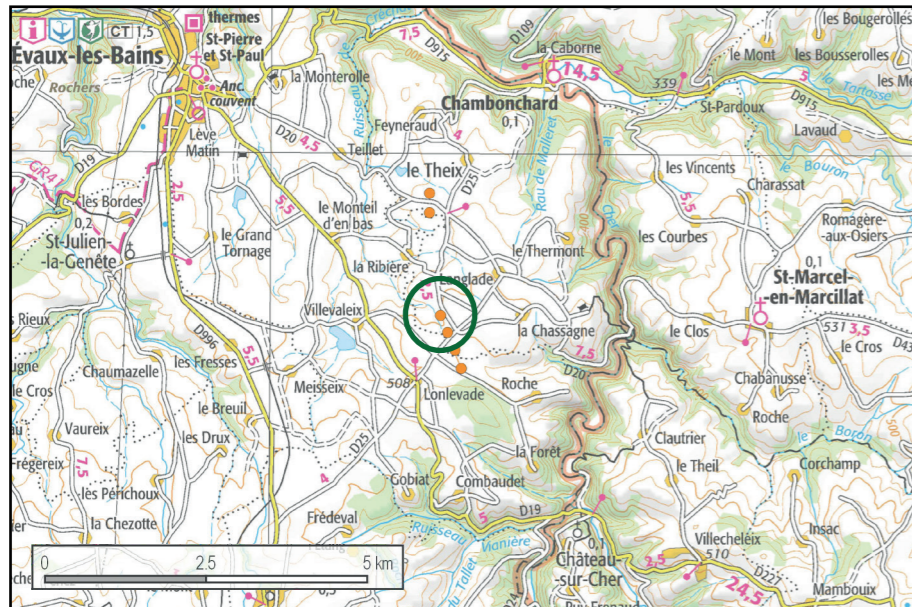
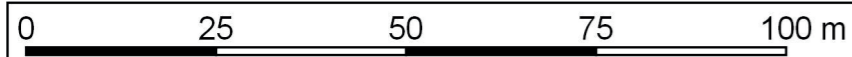
## Plan d'ensemble - E3

(art. R.181-13 7° du Code de l'Environnement)

-  Aire de survol des pales
-  Accès créés et maintenus
-  Plateformes créées et maintenues
-  Zone de travaux temporaires
-  Raccordement électrique interne

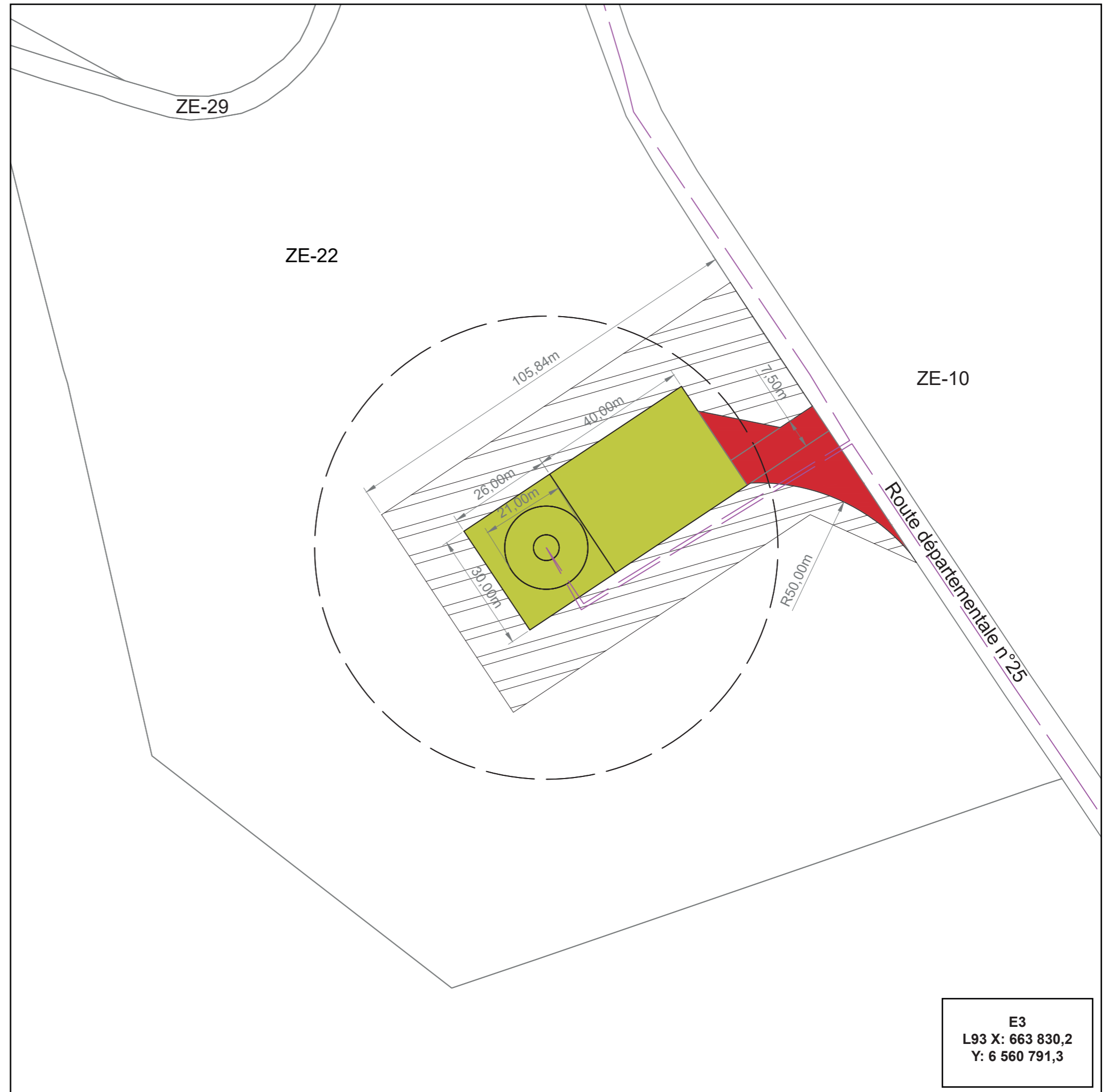
### ECHELLE

1/1 000° (impression A3 pleine page)



PARC EOLIEN DE CHAMBONCHARD

Le 10/01/2020








E3  
L93 X: 663 830,2  
Y: 6 560 791,3

# PARC EOLIEN AERODIS CHAMBONCHARD

Commune de Chambonchard (23)

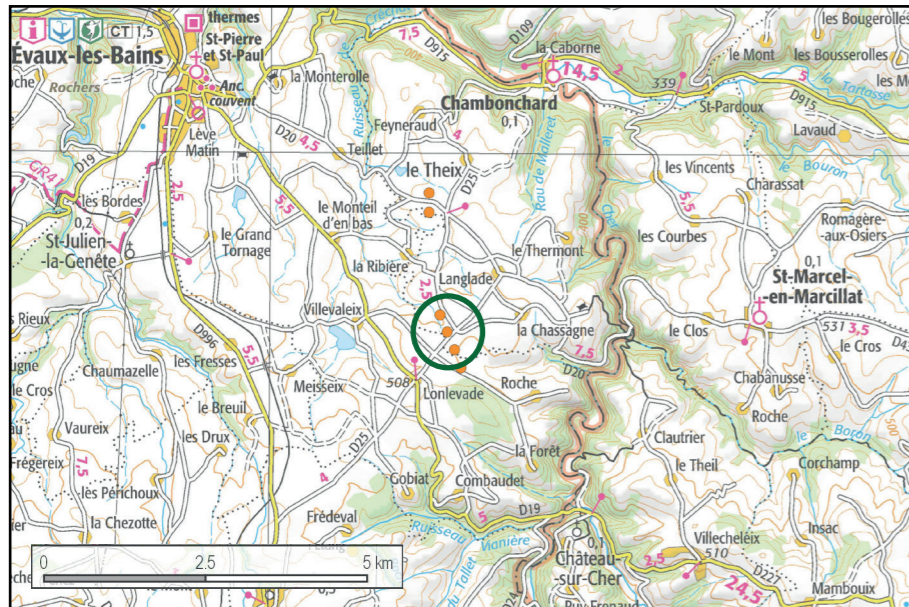
## Plan d'ensemble - E4

(art. R.181-13 7° du Code de l'Environnement)

-  Aire de survol des pales
-  Accès créés et maintenus
-  Plateformes créées et maintenues
-  Zone de travaux temporaires
-  Raccordement électrique interne

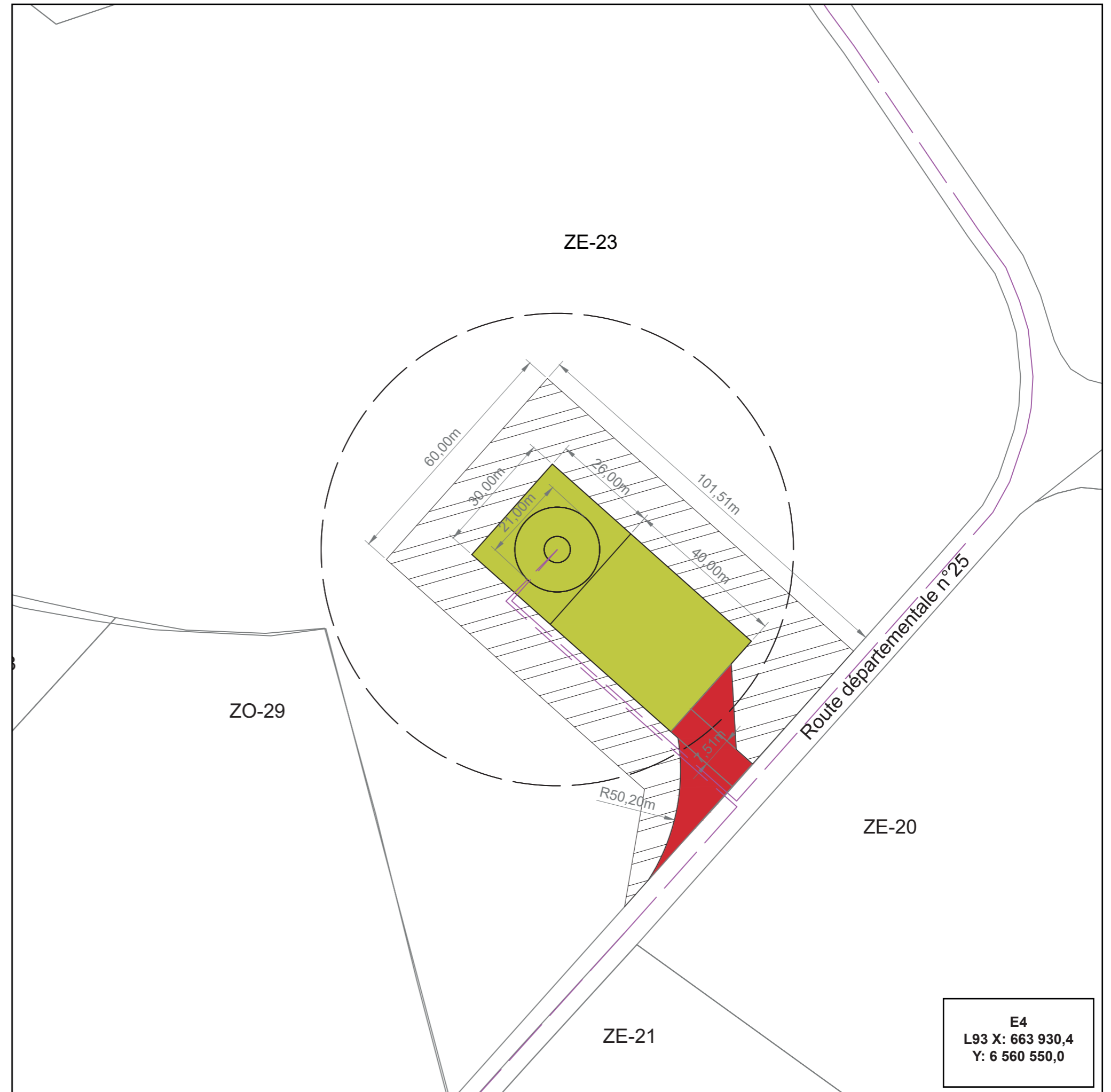
### ECHELLE

1/1 000° (impression A3 pleine page)



PARC EOLIEN DE CHAMBONCHARD

Le 10/01/2020








E4  
L93 X: 663 930,4  
Y: 6 560 550,0

# PARC EOLIEN AERODIS CHAMBONCHARD

Commune de Chambonchard (23)

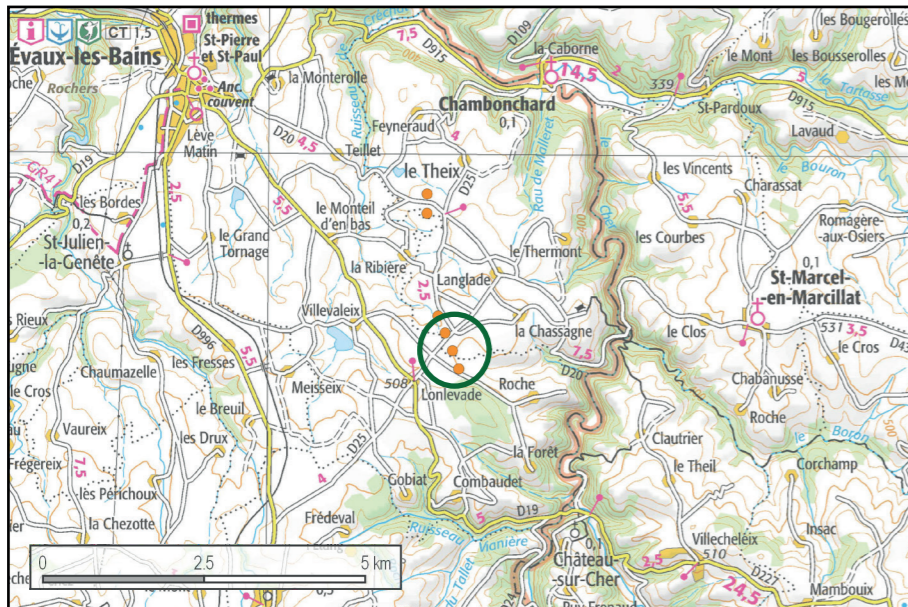
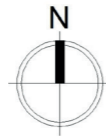
## Plan d'ensemble - E5

(art. R.181-13 7° du Code de l'Environnement)

-  Aire de survol des pales
-  Accès créés et maintenus
-  Plateformes créées et maintenues
-  Zone de travaux temporaires
-  Raccordement électrique interne

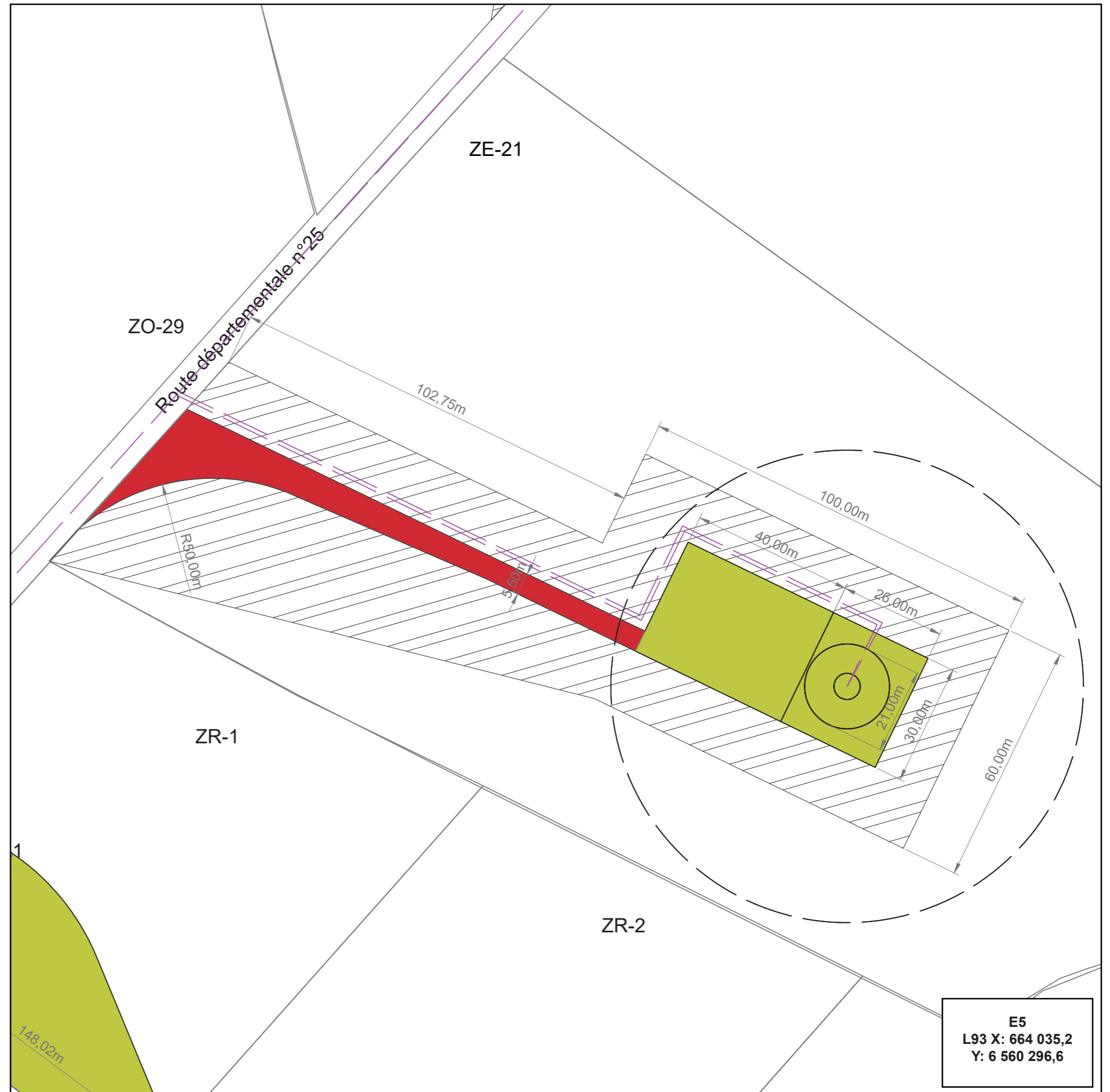
### ECHELLE

1/1 000° (impression A3 pleine page)



PARC EOLIEN DE CHAMBONCHARD

Le 10/01/2020








E5  
L93 X: 664 035,2  
Y: 6 560 296,6

# PARC EOLIEN AERODIS CHAMBONCHARD

Commune de Chambonchard (23)

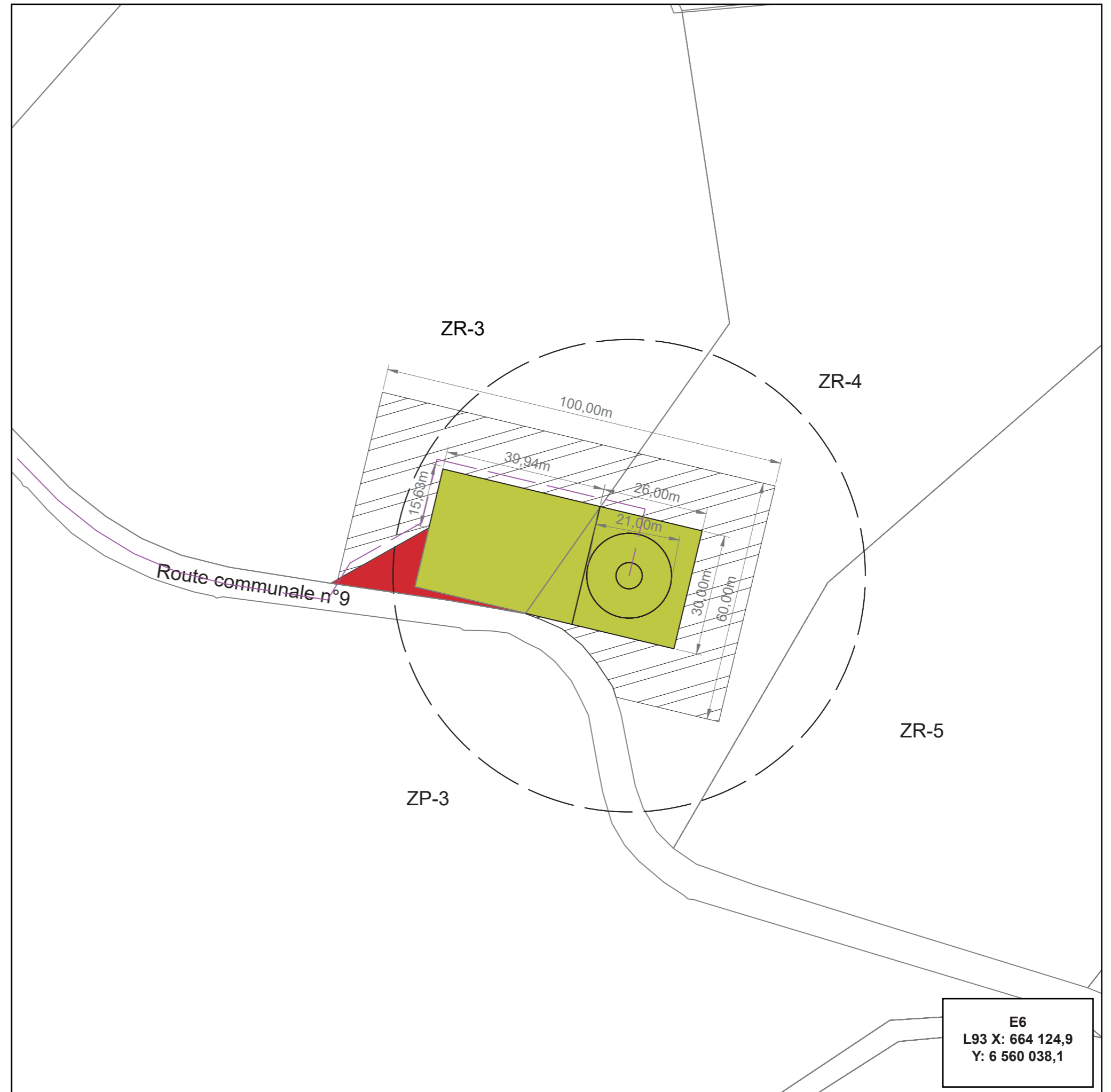
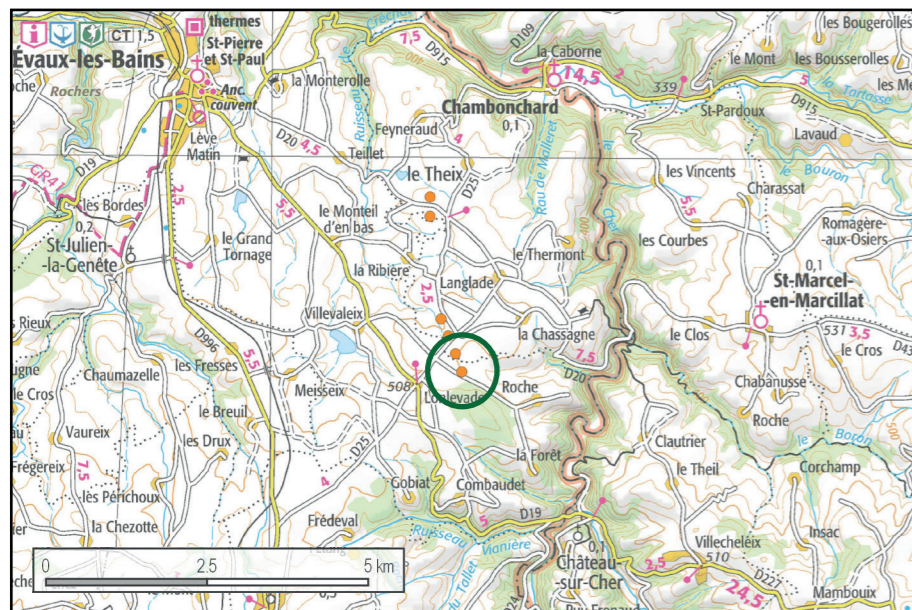
## Plan d'ensemble - E6

(art. R.181-13 7° du Code de l'Environnement)

-  Aire de survol des pales
-  Accès créés et maintenus
-  Plateformes créées et maintenues
-  Zone de travaux temporaires
-  Raccordement électrique interne

### ECHELLE

1/1 000° (impression A3 pleine page)



PARC EOLIEN DE CHAMBONCHARD

Le 10/01/2020






E6  
L93 X: 664 124,9  
Y: 6 560 038,1

# PARC EOLIEN AERODIS CHAMBONCHARD

Commune de Chambonchard (23)

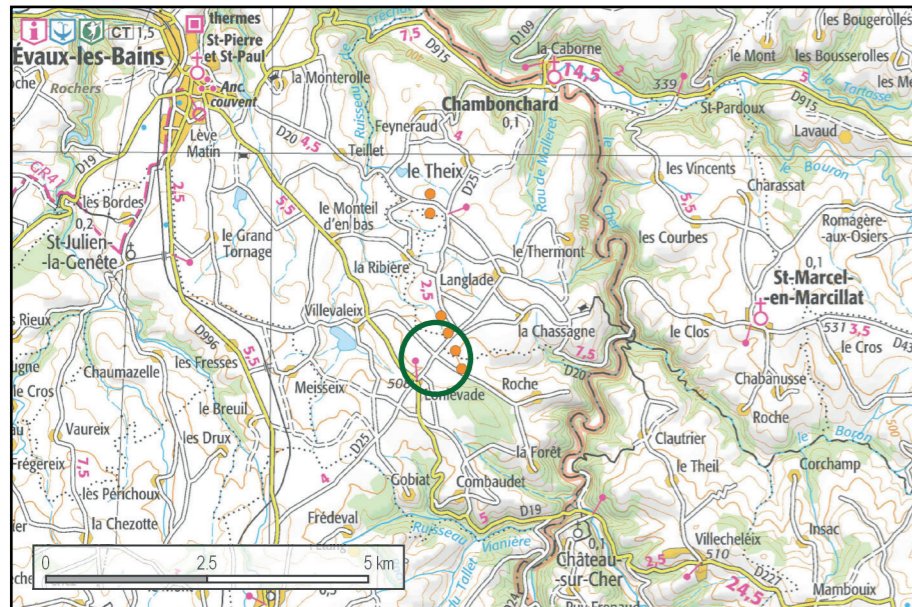
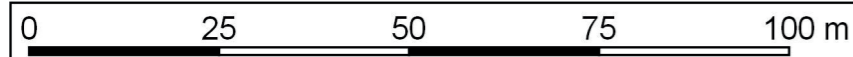
## Plan d'ensemble - Accès à E6 depuis la D25

(art. R.181-13 7° du Code de l'Environnement)

-  Aire de survol des pales
-  Accès créés et maintenus
-  Plateformes créées et maintenues
-  Zone de travaux temporaires
-  Raccordement électrique interne

### ECHELLE

1/1 000° (impression A3 pleine page)



PARC EOLIEN DE CHAMBONCHARD

Le 22/11/2021










# PARC EOLIEN AERODIS CHAMBONCHARD

Commune de Chambonchard (23)

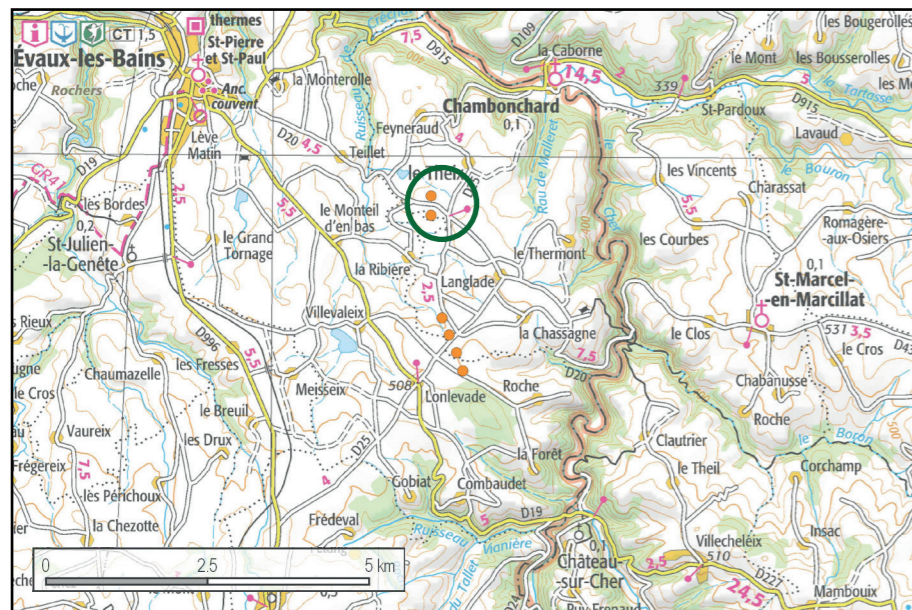
## Plan général - Poste de livraison

(art. R.181-13 7° du Code de l'Environnement)

-  Aire de survol des pales
-  Accès créés et maintenus
-  Plateformes créées et maintenues
-  Zone de travaux temporaires
-  Raccordement électrique interne

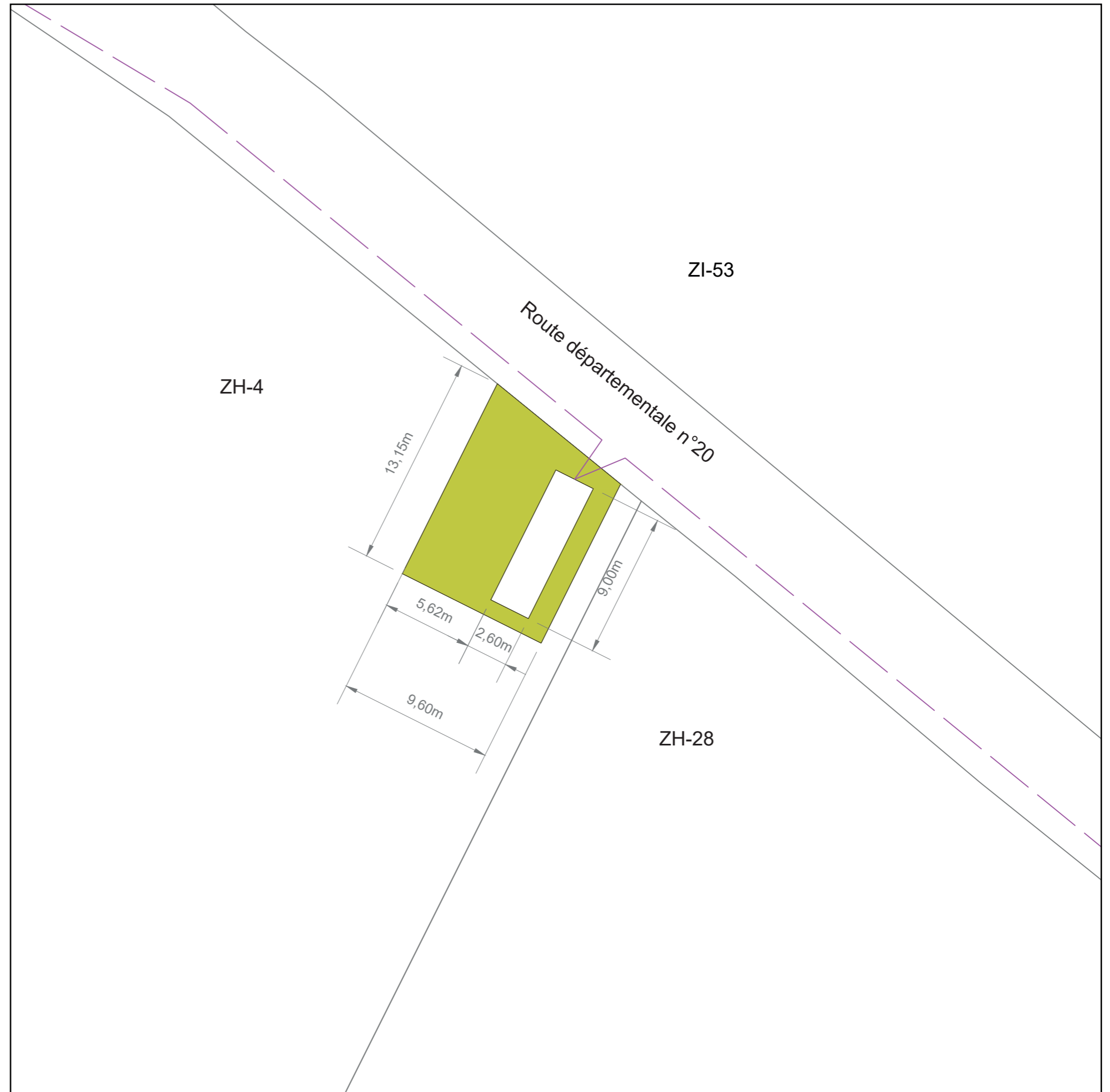
### ECHELLE

1/250° (impression A3 pleine page)



PARC EOLIEN DE CHAMBONCHARD

Le 10/01/2020




## **Affectation des terrains avoisinants**

# PARC EOLIEN AERODIS CHAMBONCHARD

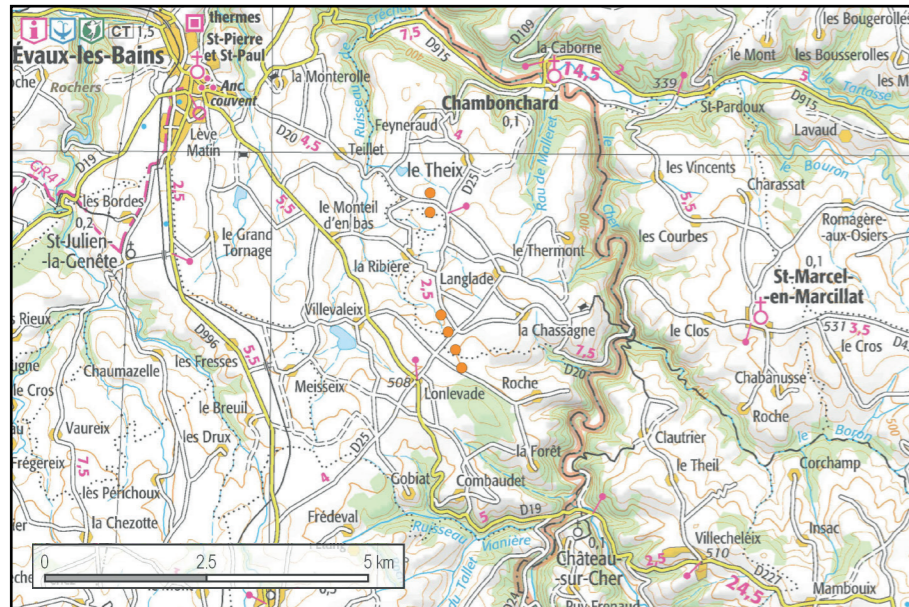
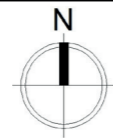
Commune de Chambonchard (23)

## Affectation des terrains avoisinants - E1



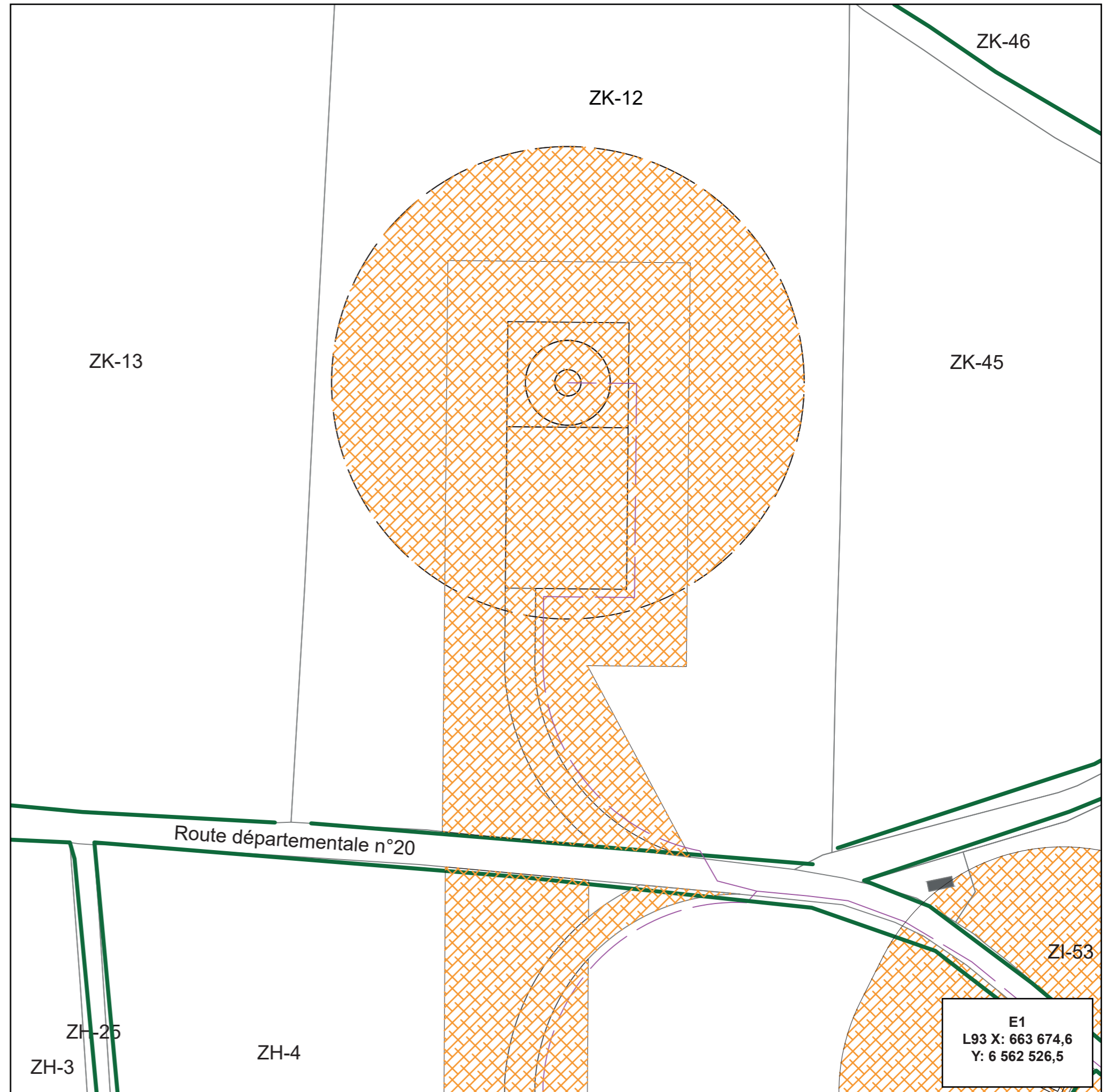
### ECHELLE

1/1 000° (impression A3 pleine page)



PARC EOLIEN DE CHAMBONCHARD

Le 10/01/2020










E1  
L93 X: 663 674,6  
Y: 6 562 526,5

# PARC EOLIEN AERODIS CHAMBONCHARD


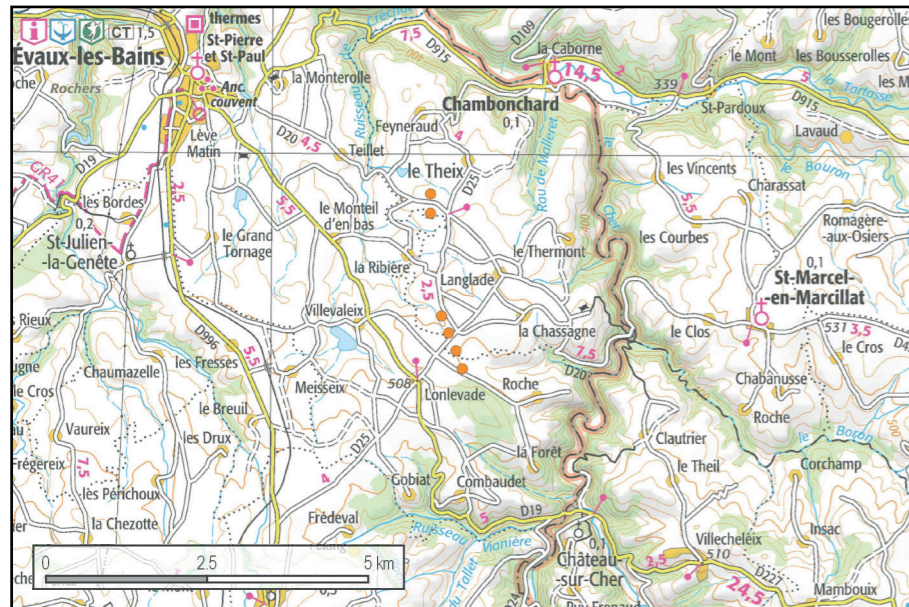

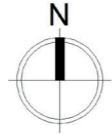
Commune de Chambonchard (23)

## Affectation des terrains avoisinants - E2

-  Aire de survol des pales
-  Raccordement électrique interne
-  Prairie / pâture
-  Culture
-  Boisement
-  Zone humide
-  Haie

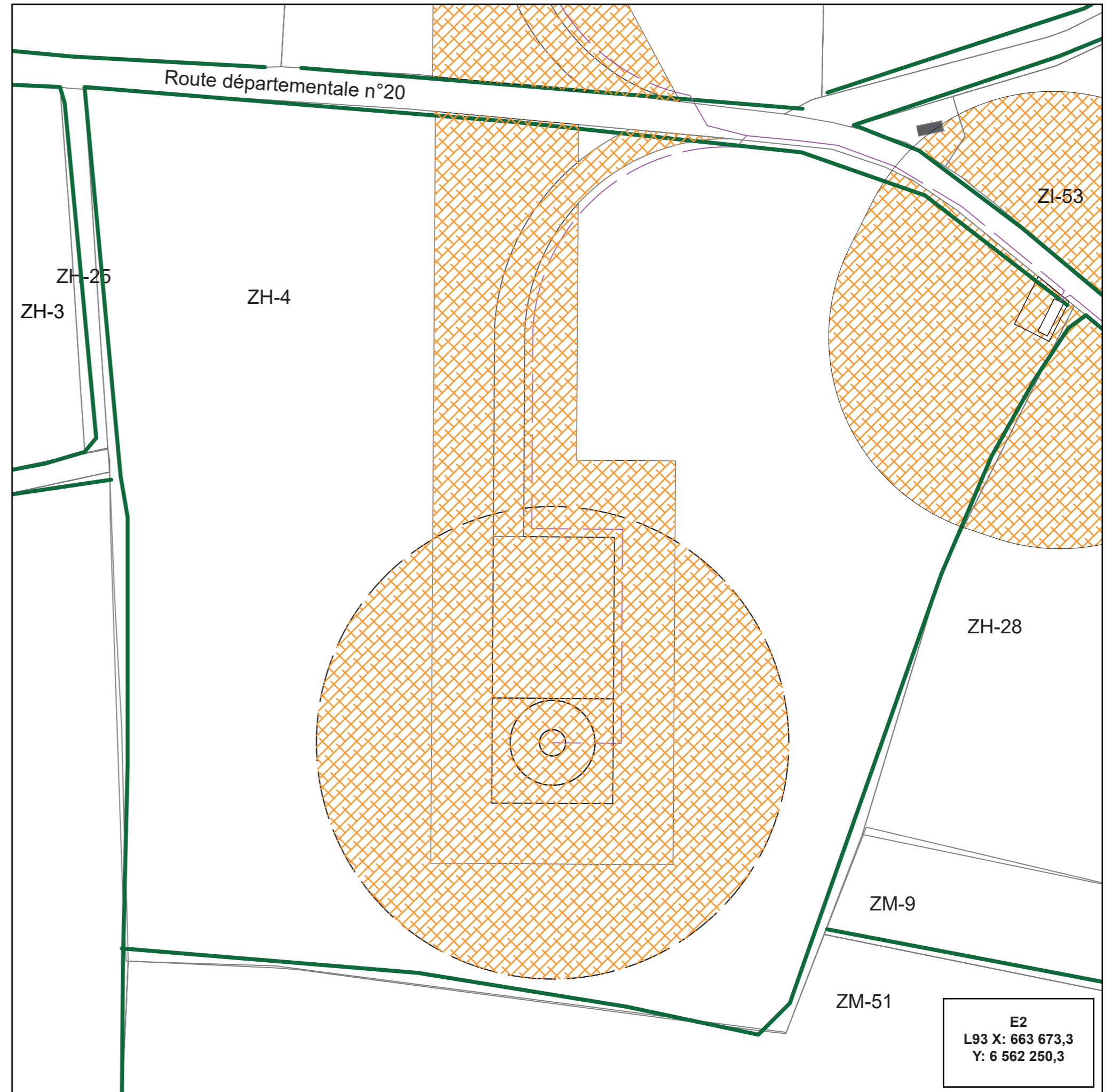
**ECHELLE**

1/1 000° (impression A3 pleine page)



# IBERDROLA








PARC EOLIEN DE CHAMBONCHARD Le 10/01/2020



# PARC EOLIEN AERODIS CHAMBONCHARD

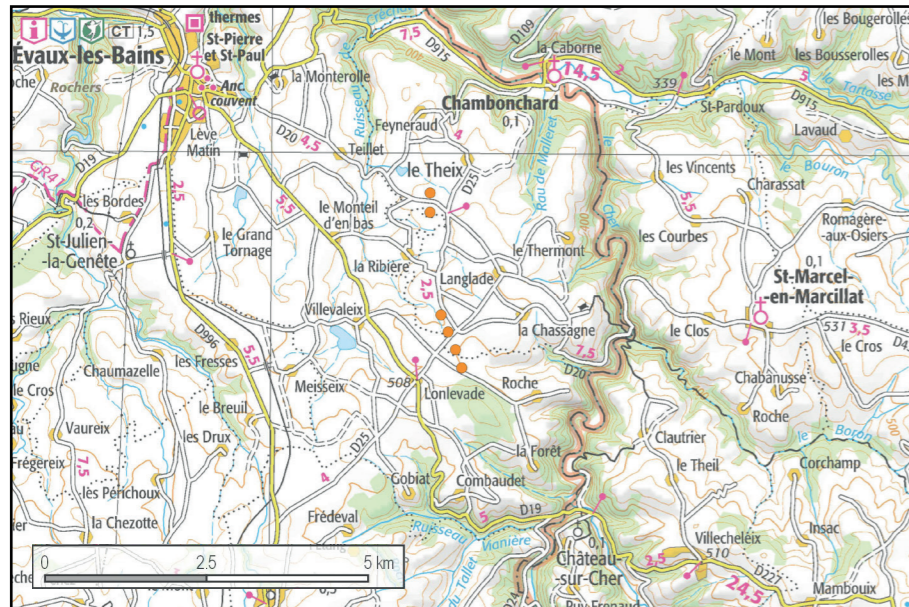
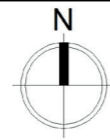
Commune de Chambonchard (23)

## Affectation des terrains avoisinants - E3

-  Aire de survol des pales
-  Raccordement électrique interne
-  Prairie / pâture
-  Culture
-  Boisement
-  Zone humide
-  Haie

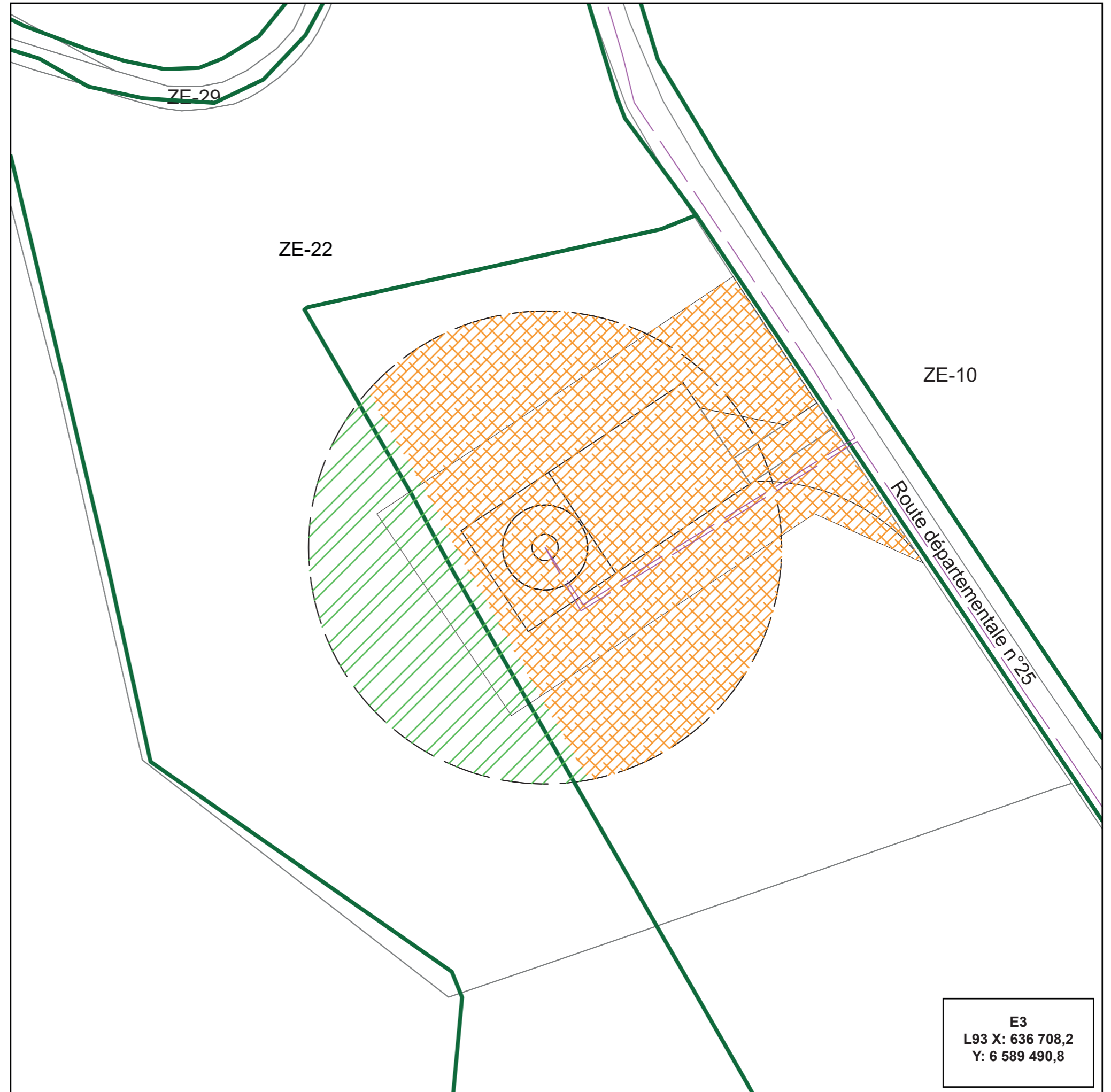
### ECHELLE

1/1 000° (impression A3 pleine page)



PARC EOLIEN DE CHAMBONCHARD

Le 10/01/2020










E3  
L93 X: 636 708,2  
Y: 6 589 490,8

# PARC EOLIEN AERODIS CHAMBONCHARD

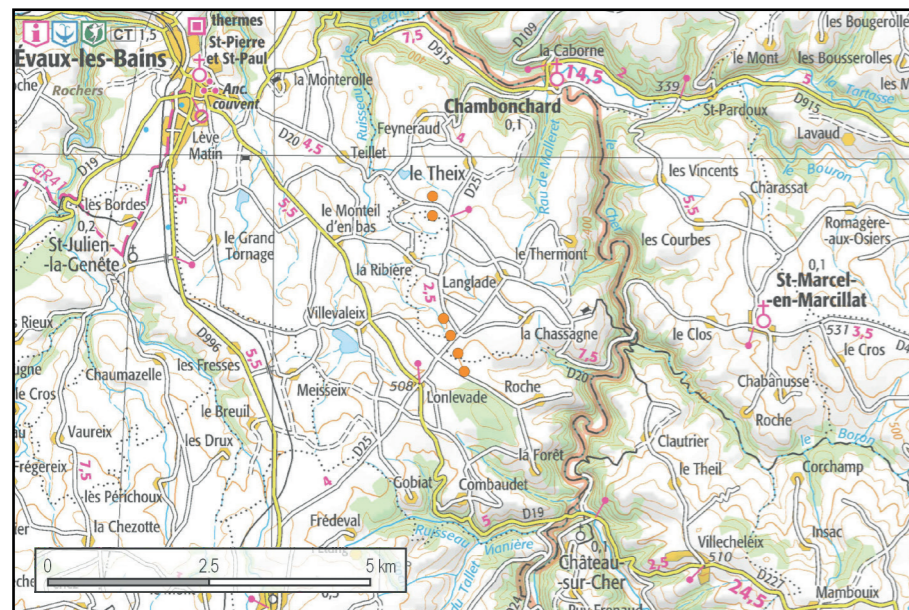
Commune de Chambonchard (23)

## Affectation des terrains avoisinants - E4

-  Aire de survol des pales
-  Raccordement électrique interne
-  Prairie / pâture
-  Culture
-  Boisement
-  Zone humide
-  Haie

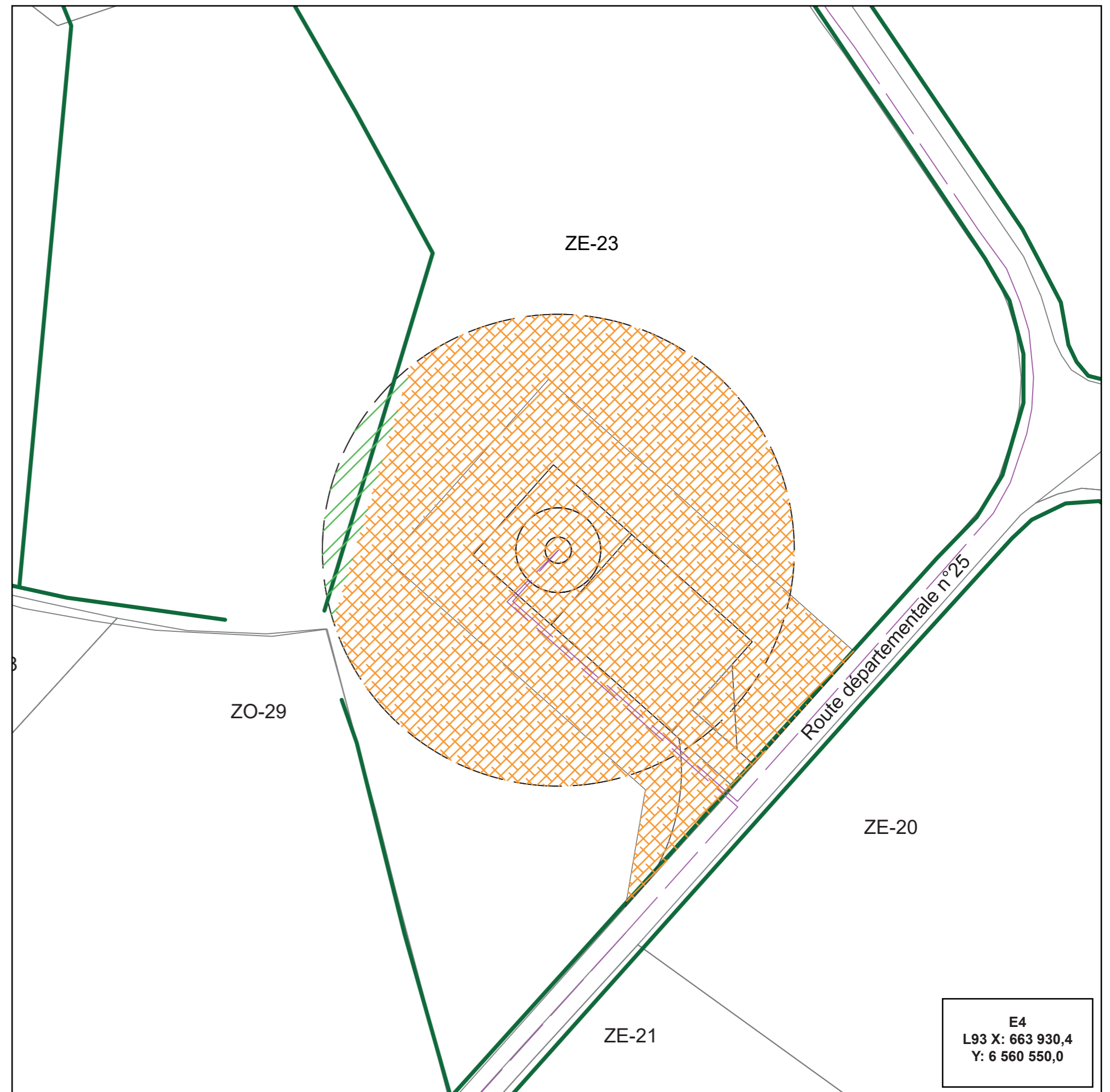
### ECHELLE

1/1 000° (impression A3 pleine page)



# IBERDROLA

PARC EOLIEN DE CHAMBONCHARD Le 10/01/2020










E4  
L93 X: 663 930,4  
Y: 6 560 550,0

# PARC EOLIEN AERODIS CHAMBONCHARD


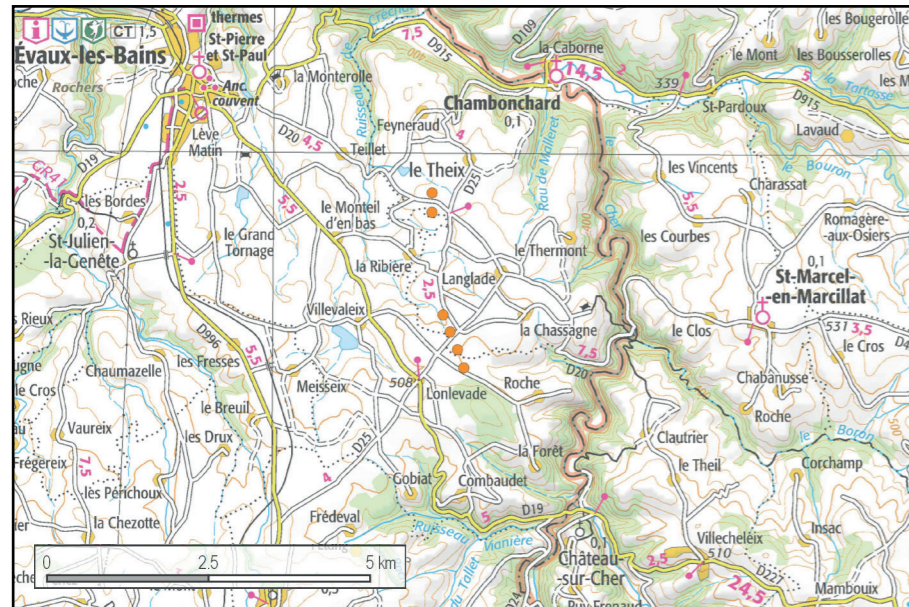
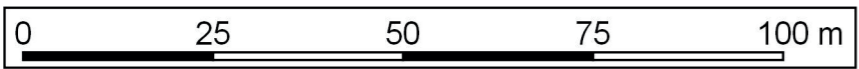
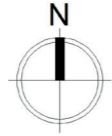
Commune de Chambonchard (23)

## Affectation des terrains avoisinants - E5

-  Aire de survol des pales
-  Raccordement électrique interne
-  Prairie / pâture
-  Culture
-  Boisement
-  Zone humide
-  Haie

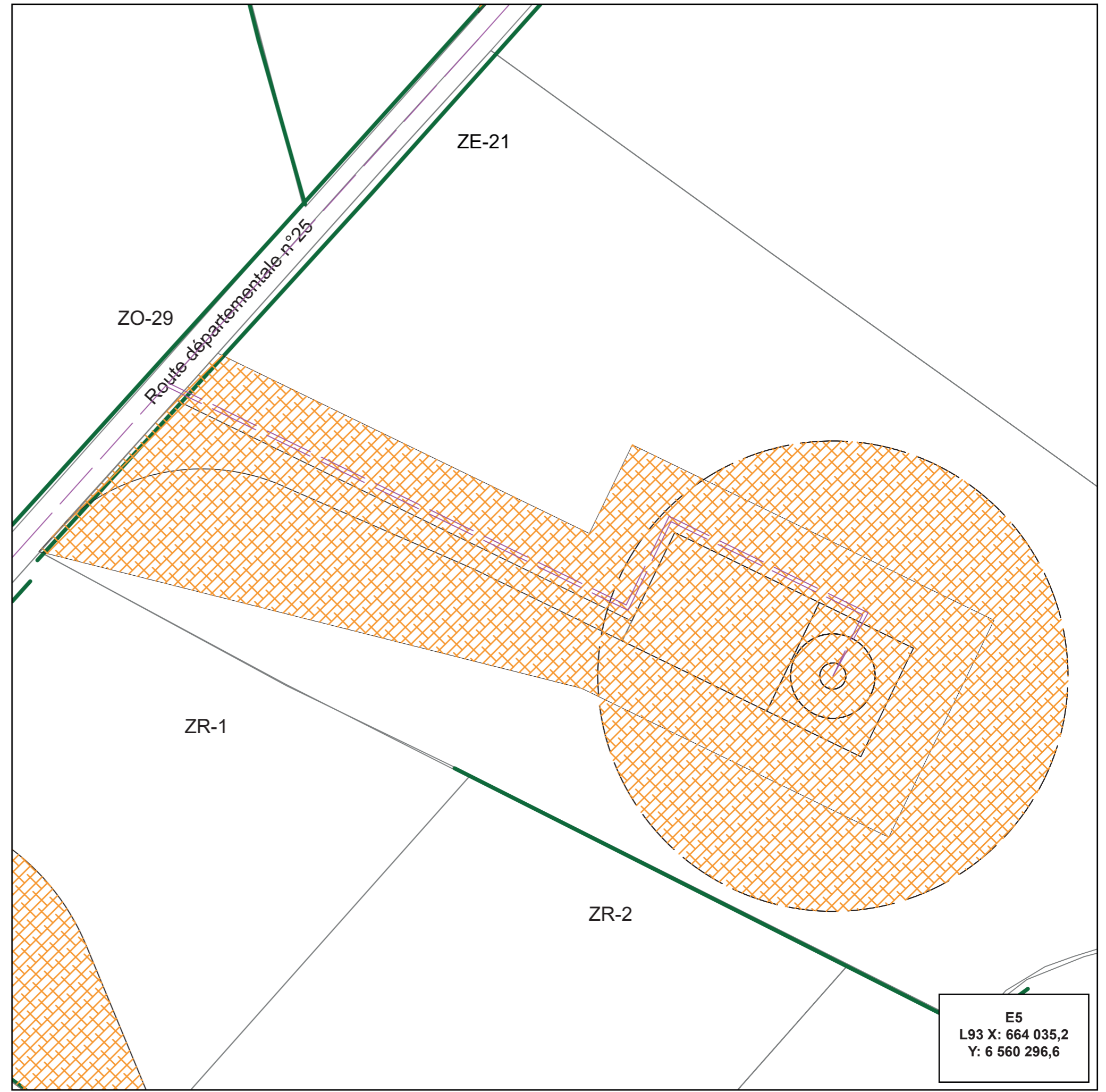
**ECHELLE**

1/1 000° (impression A3 pleine page)



# IBERDROLA








PARC EOLIEN DE CHAMBONCHARD Le 10/01/2020



# PARC EOLIEN AERODIS CHAMBONCHARD

Commune de Chambonchard (23)

## Affectation des terrains avoisinants - E6

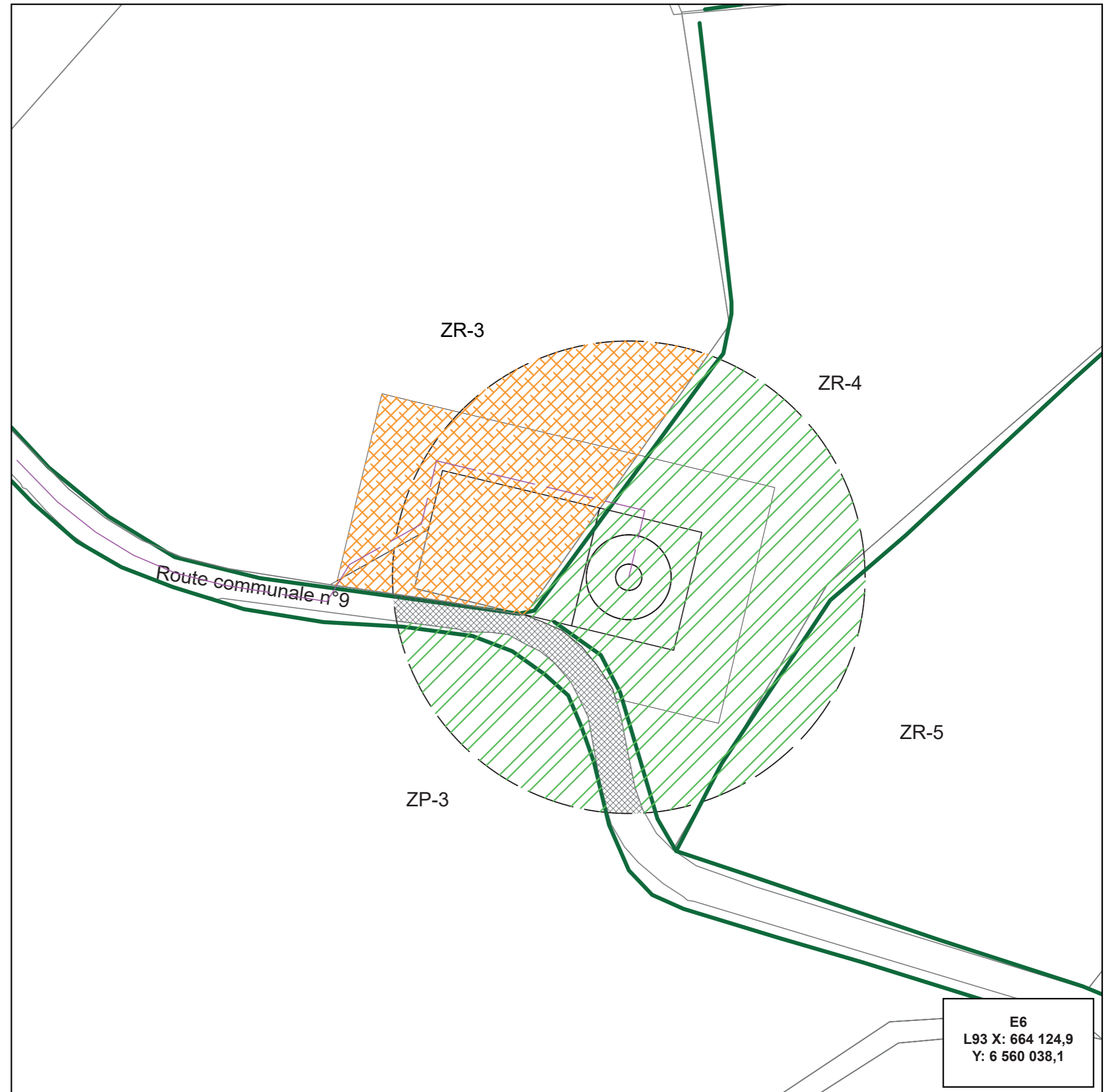
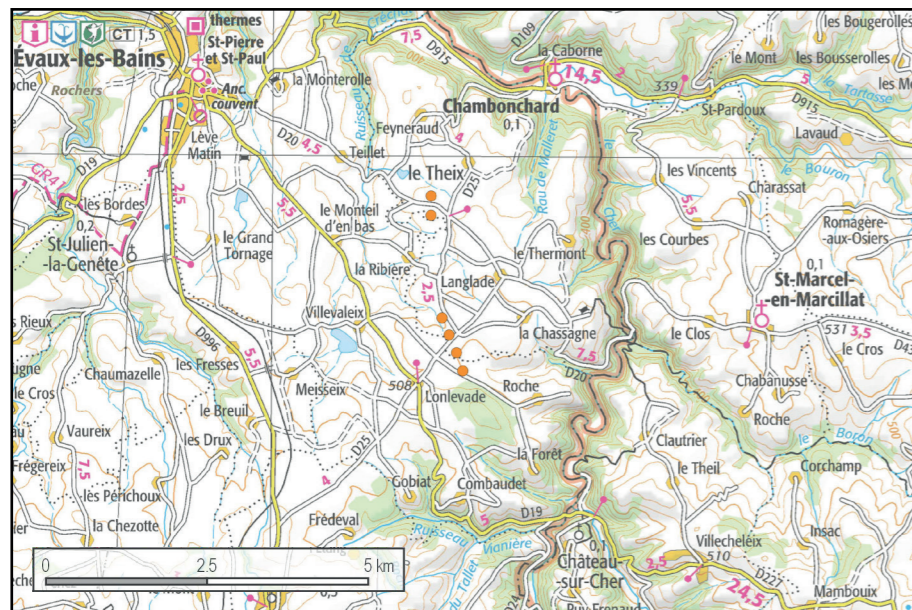
-  Aire de survol des pales
-  Raccordement électrique interne
-  Prairie / pâture
-  Culture
-  Boisement
-  Zone humide
-  Haie

### ECHELLE

1/1 000° (impression A3 pleine page)



0 25 50 75 100 m



PARC EOLIEN DE CHAMBONCHARD

Le 10/01/2020








E6  
L93 X: 664 124,9  
Y: 6 560 038,1



# PARC EOLIEN AERODIS CHAMBONCHARD

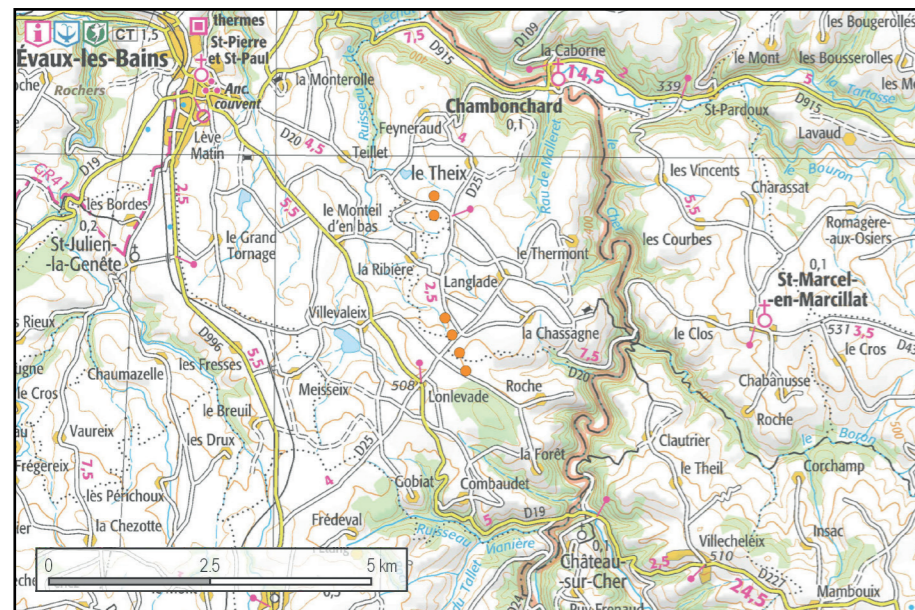

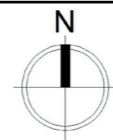
Commune de Chambonchard (23)

## Affectation des terrains avoisinants - Accès à E6 depuis la D25

-  Aire de survol des pales
-  Raccordement électrique interne
-  Prairie / pâture
-  Culture
-  Boisement
-  Zone humide
-  Haie

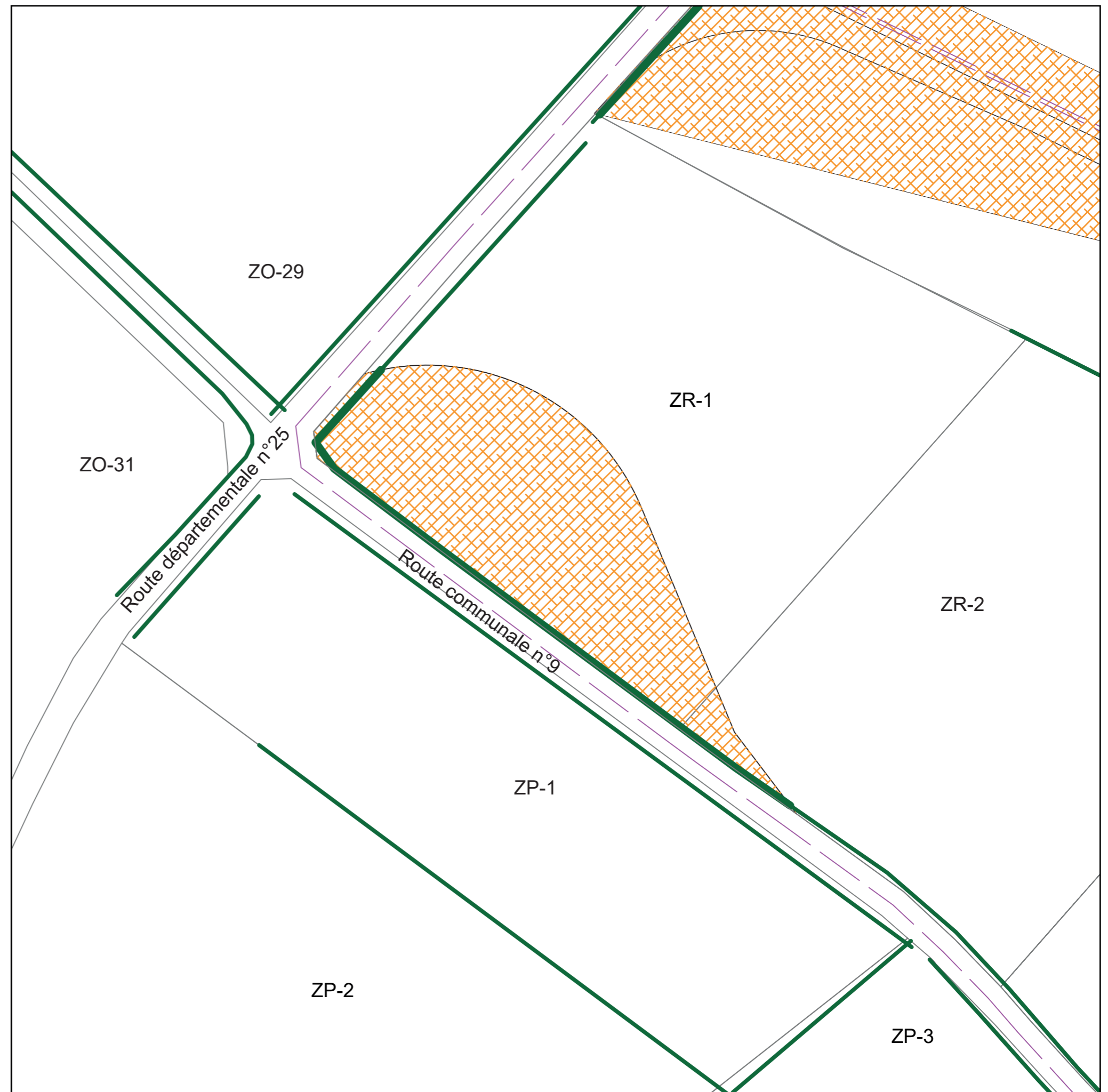
### ECHELLE

1/1 000° (impression A3 pleine page)



PARC EOLIEN DE CHAMBONCHARD








Le 22/11/2021



# PARC EOLIEN AERODIS CHAMBONCHARD


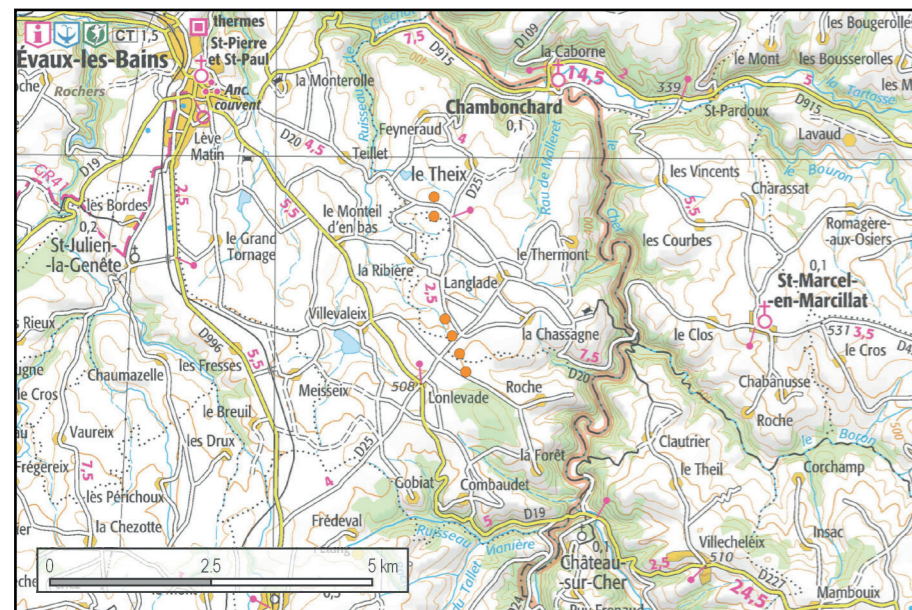

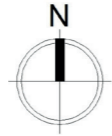
Commune de Chambonchard (23)

## Affectation des terrains avoisinants - Poste de livraison

-  Aire de survol des pales
-  Raccordement électrique interne
-  Prairie / pâture
-  Culture
-  Boisement
-  Zone humide
-  Haie

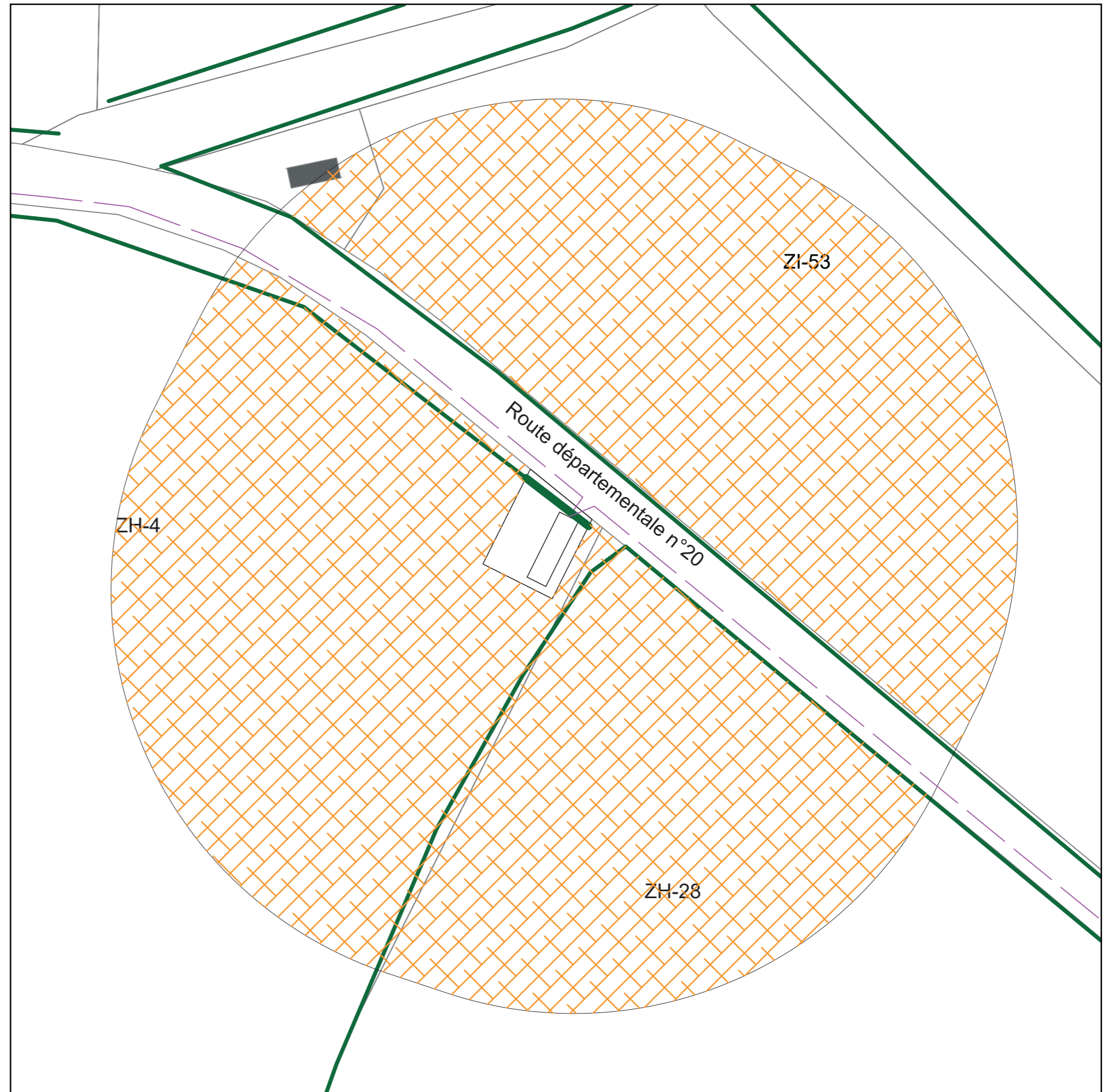
**ECHELLE**

1/500° (impression A3 pleine page)



# IBERDROLA

PARC EOLIEN DE CHAMBONCHARD Le 10/01/2020











## **Plans techniques**

# PARC EOLIEN AERODIS CHAMBONCHARD

Commune de Chambonchard (23)

## Plan technique - E1

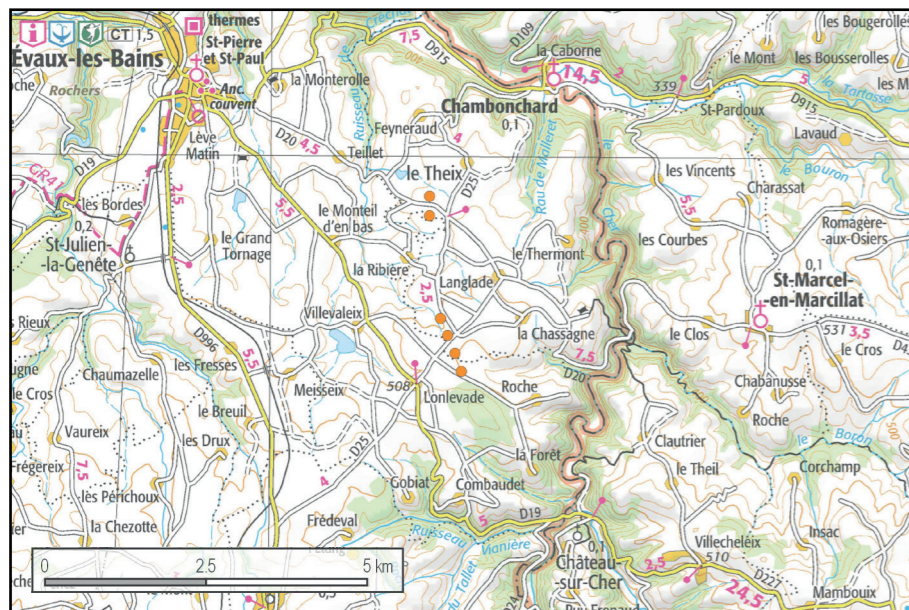
-  Aire de survol des pales
-  Accès créés et maintenus
-  Plateformes créées et maintenues
-  Zone de travaux temporaires
-  Raccordement électrique interne
-  Boisement impacté
-  Zone humide impactée
-  Haie impactée

### ECHELLE

1/1 000° (impression A3 pleine page)

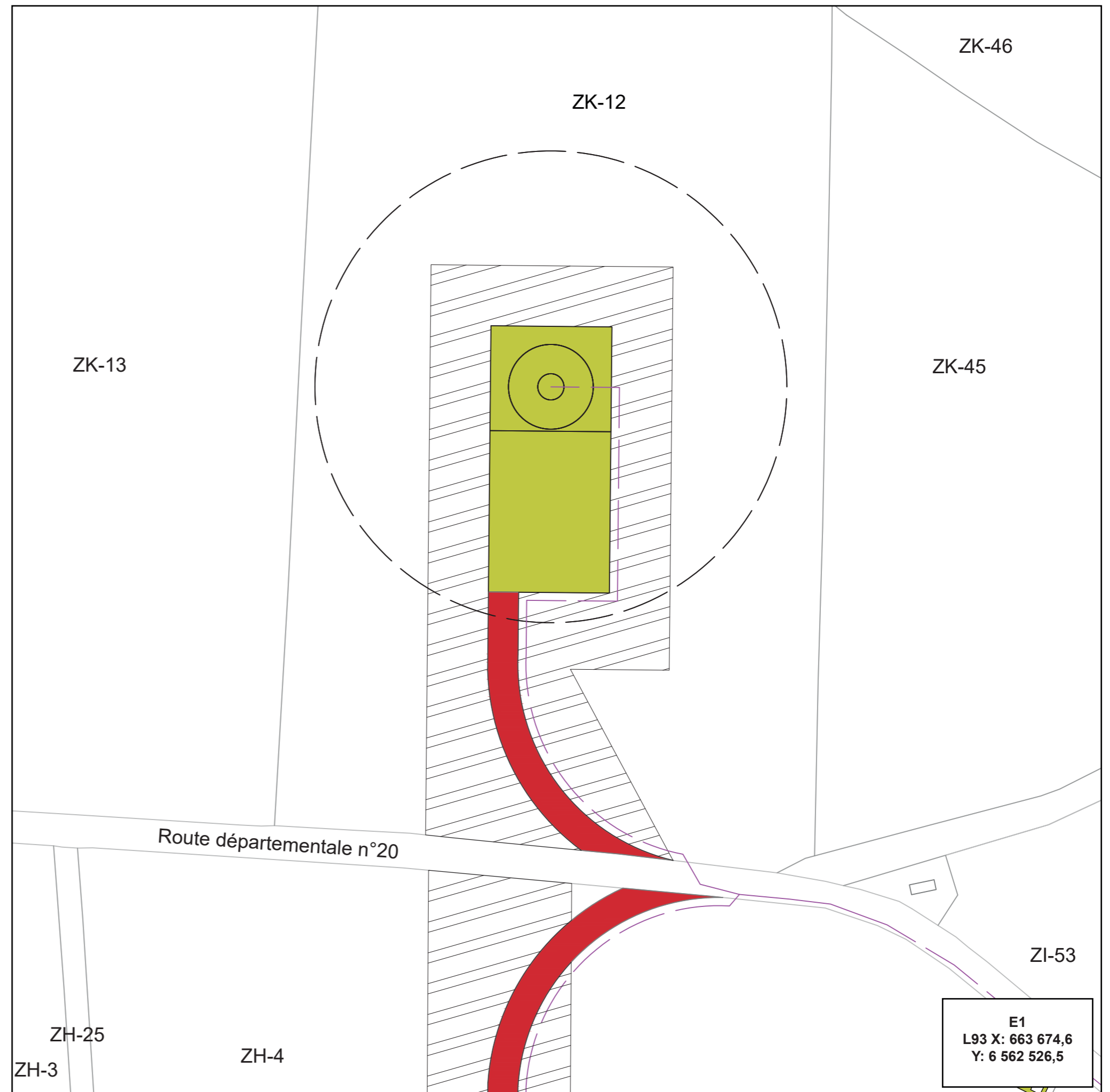


0 25 50 75 100 m



PARC EOLIEN DE CHAMBONCHARD









Le 10/01/2020



# PARC EOLIEN AERODIS CHAMBONCHARD

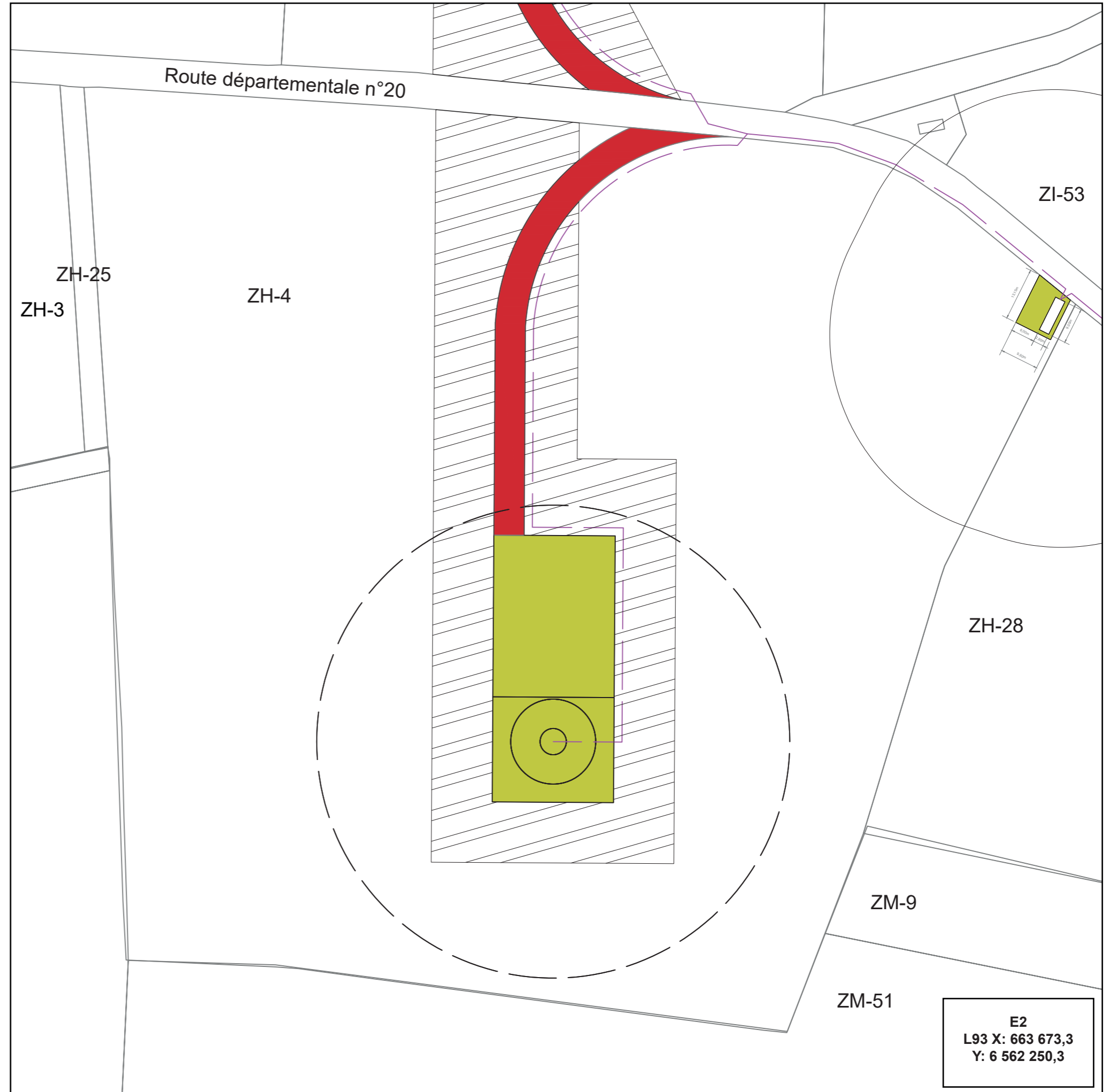
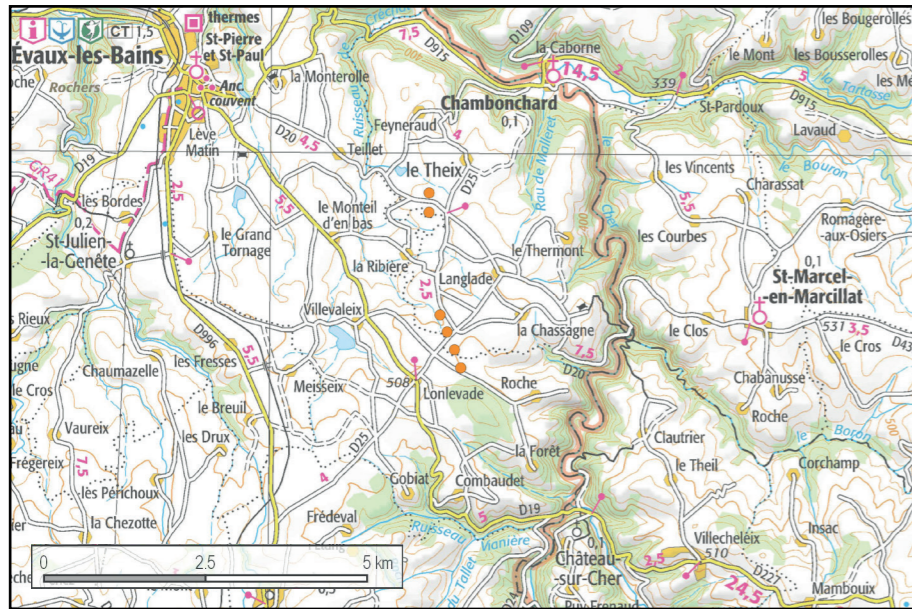
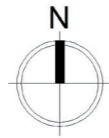
Commune de Chambonchard (23)

## Plan technique - E2

-  Aire de survol des pales
-  Accès créés et maintenus
-  Plateformes créées et maintenues
-  Zone de travaux temporaires
-  Raccordement électrique interne
-  Boisement impacté
-  Zone humide impactée
-  Haie impactée

### ECHELLE

1/1 000° (impression A3 pleine page)



PARC EOLIEN DE CHAMBONCHARD









Le 10/01/2020

E2  
L93 X: 663 673,3  
Y: 6 562 250,3

# PARC EOLIEN AERODIS CHAMBONCHARD

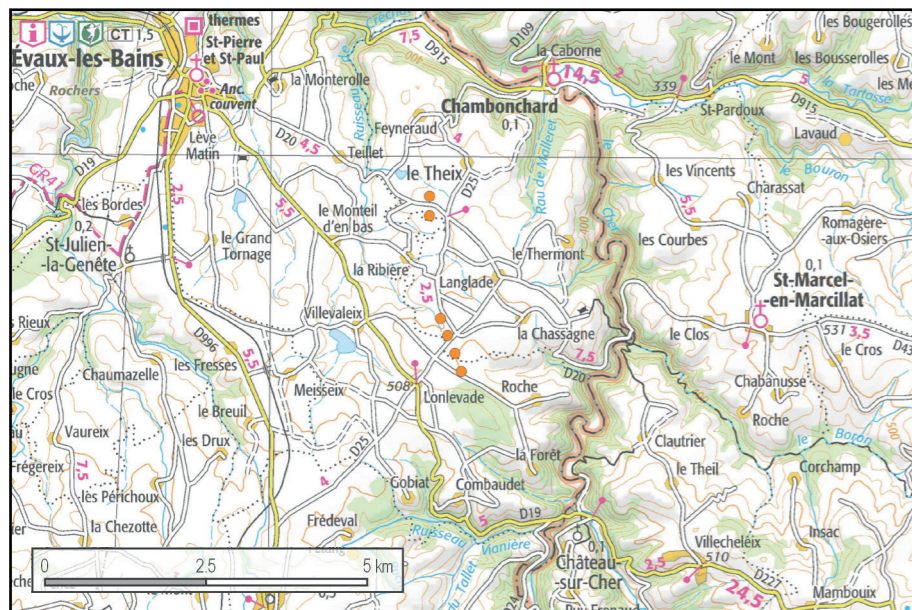
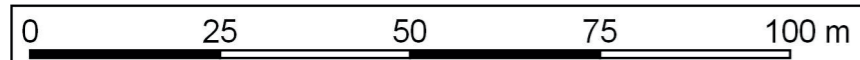
Commune de Chambonchard (23)

## Plan technique - E3

-  Aire de survol des pales
-  Accès créés et maintenus
-  Plateformes créées et maintenues
-  Zone de travaux temporaires
-  Raccordement électrique interne
-  Boisement impacté
-  Zone humide impactée
-  Haie impactée

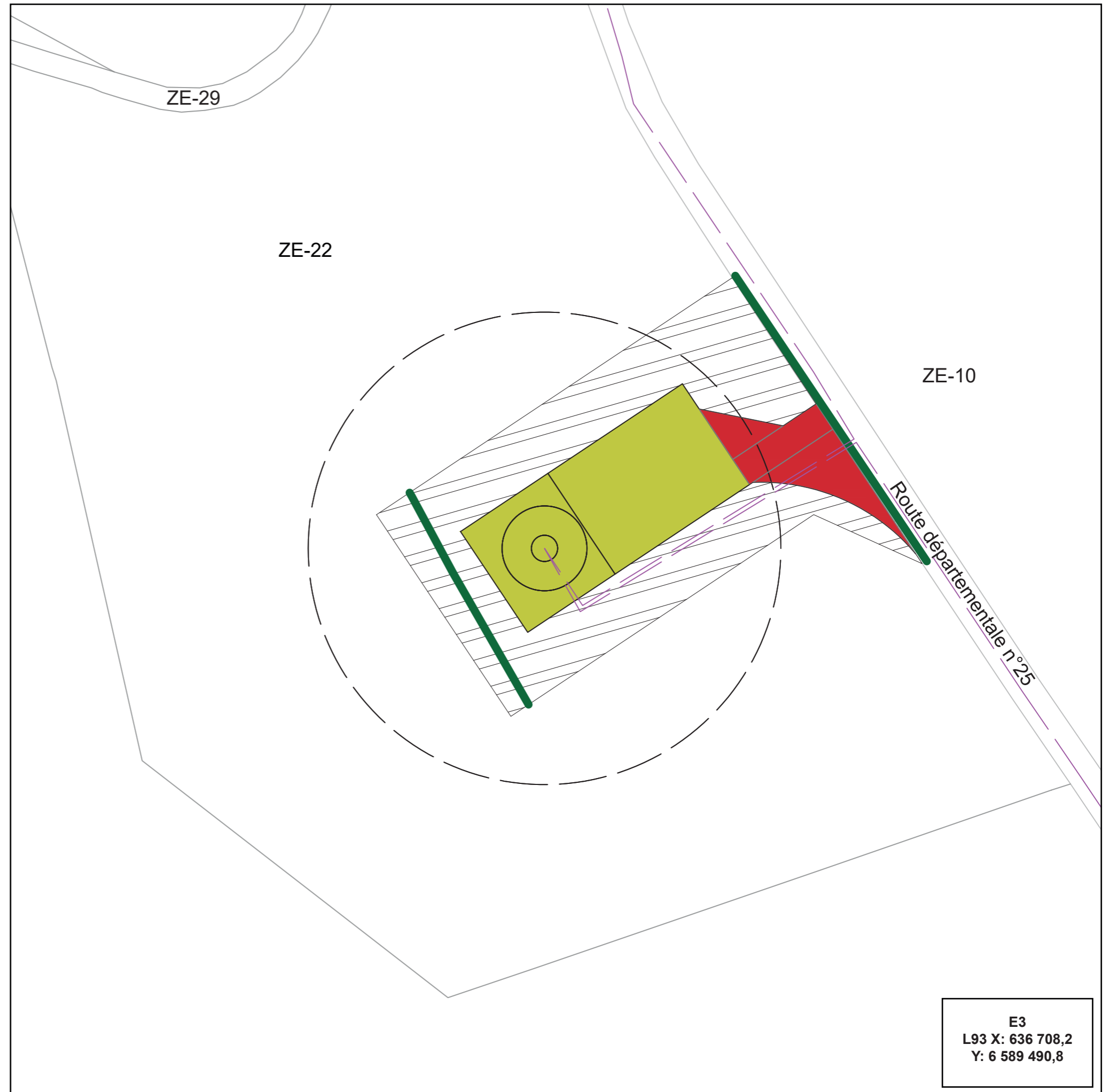
### ECHELLE

1/1 000° (impression A3 pleine page)



PARC EOLIEN DE CHAMBONCHARD

Le 10/01/2020











E3  
L93 X: 636 708,2  
Y: 6 589 490,8

# PARC EOLIEN AERODIS CHAMBONCHARD

Commune de Chambonchard (23)

## Plan technique - E4

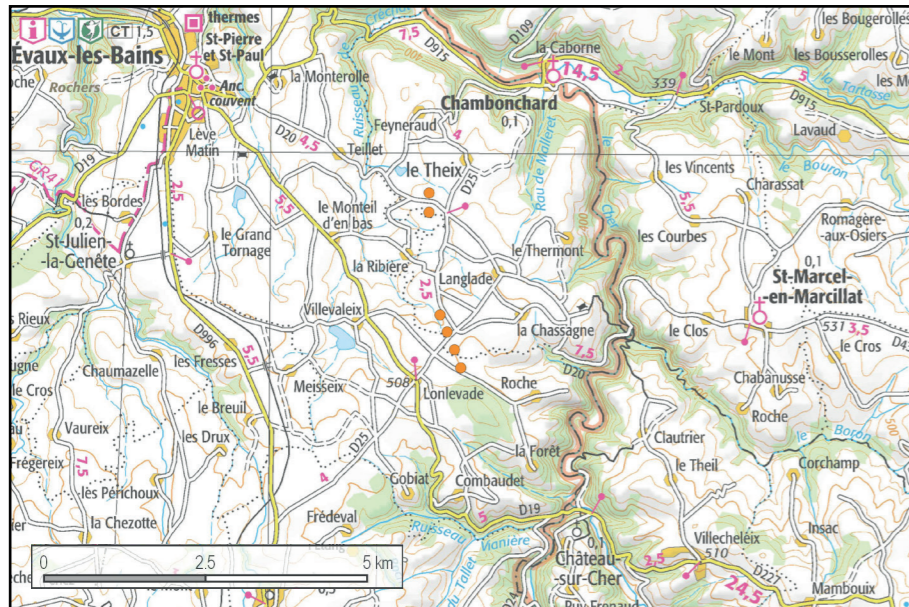
-  Aire de survol des pales
-  Accès créés et maintenus
-  Plateformes créées et maintenues
-  Zone de travaux temporaires
-  Raccordement électrique interne
-  Boisement impacté
-  Zone humide impactée
-  Haie impactée

### ECHELLE

1/1 000° (impression A3 pleine page)

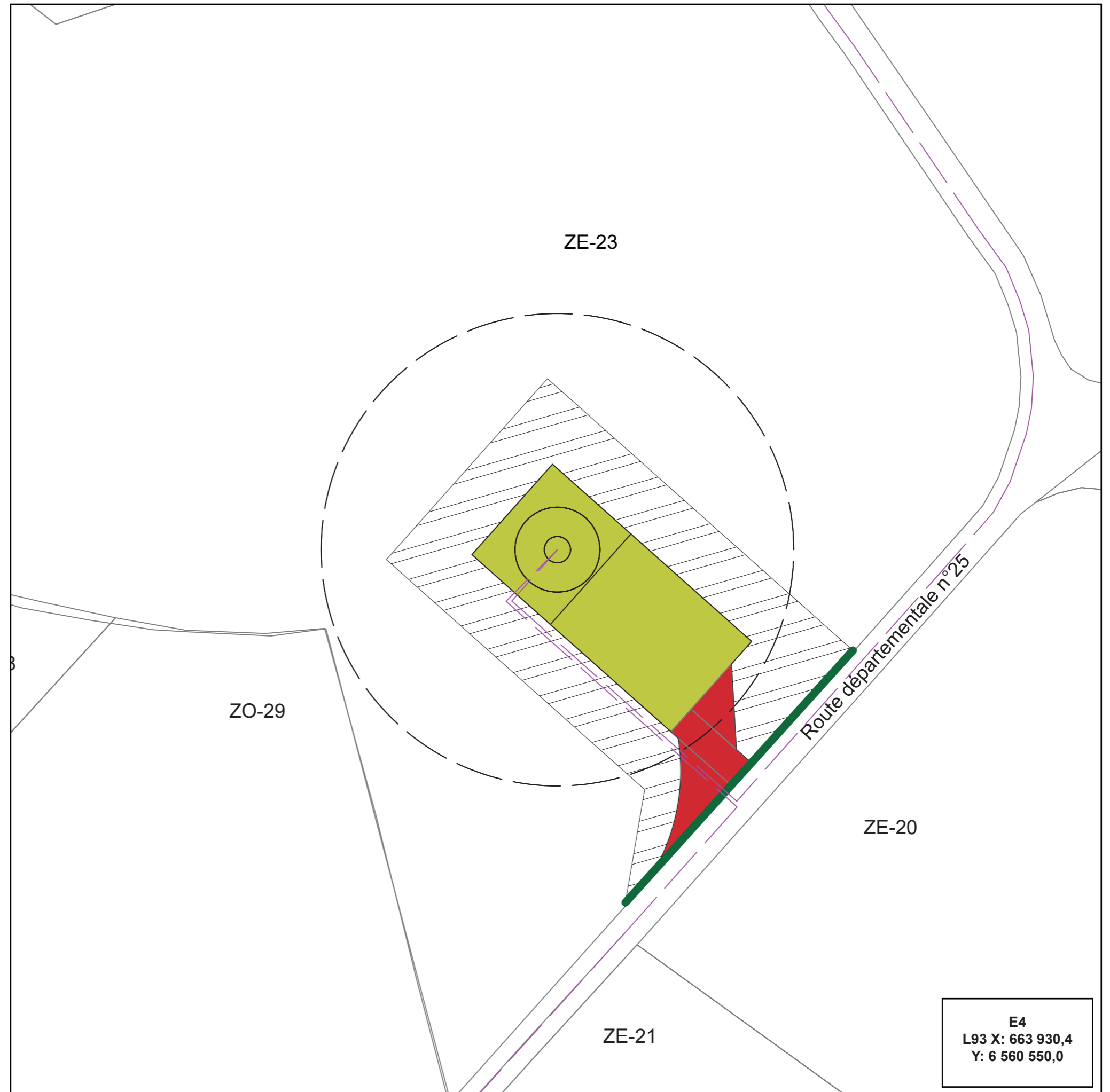


0 25 50 75 100 m



PARC EOLIEN DE CHAMBONCHARD

Le 10/01/2020











E4  
L93 X: 663 930,4  
Y: 6 560 550,0

# PARC EOLIEN AERODIS CHAMBONCHARD

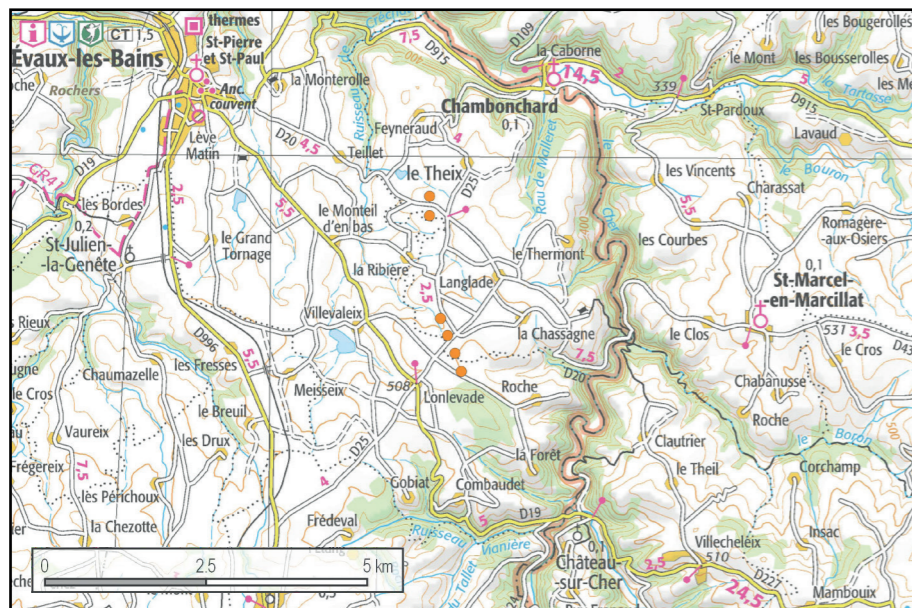
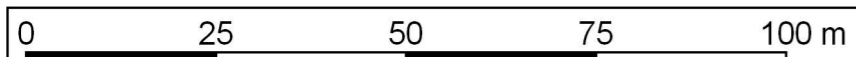
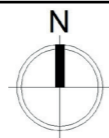
Commune de Chambonchard (23)

## Plan technique - E5

-  Aire de survol des pales
-  Accès créés et maintenus
-  Plateformes créées et maintenues
-  Zone de travaux temporaires
-  Raccordement électrique interne
-  Boisement impacté
-  Zone humide impactée
-  Haie impactée

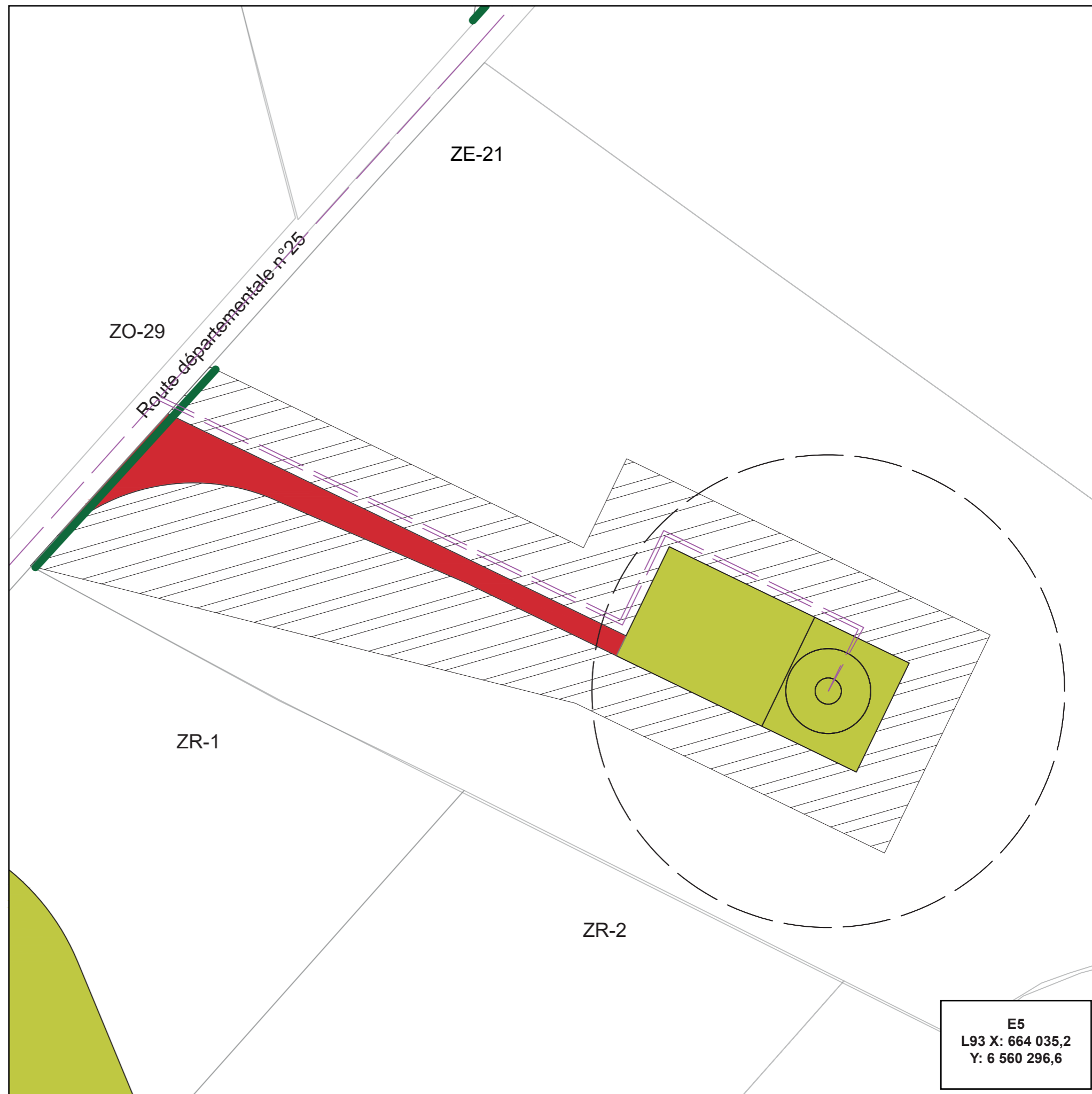
### ECHELLE

1/1 000° (impression A3 pleine page)



PARC EOLIEN DE CHAMBONCHARD

Le 10/01/2020











E5  
L93 X: 664 035,2  
Y: 6 560 296,6



# PARC EOLIEN AERODIS CHAMBONCHARD

Commune de Chambonchard (23)

## Plan technique - E6

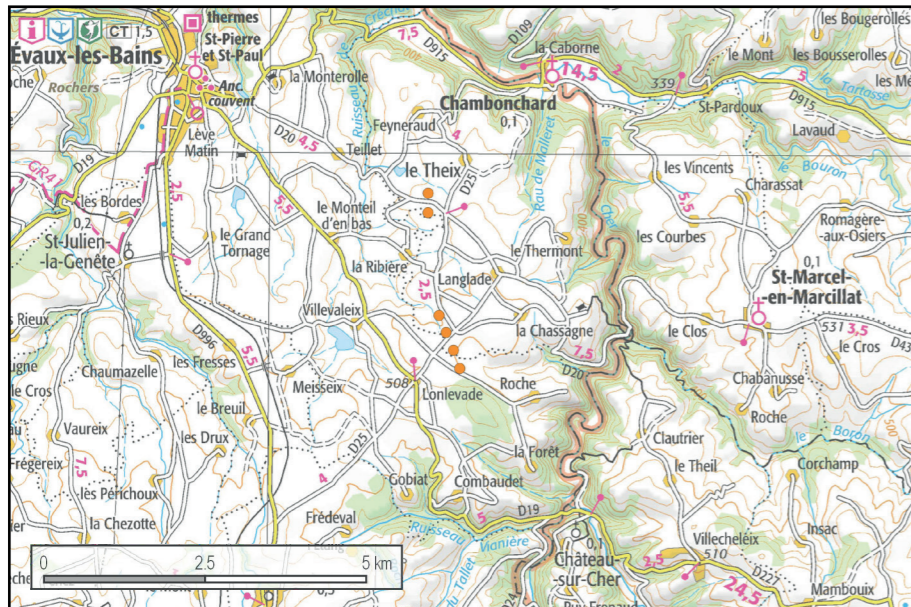
-  Aire de survol des pales
-  Accès créés et maintenus
-  Plateformes créées et maintenues
-  Zone de travaux temporaires
-  Raccordement électrique interne
-  Boisement impacté
-  Zone humide impactée
-  Haie impactée

### ECHELLE

1/1 000° (impression A3 pleine page)



0 25 50 75 100 m



PARC EOLIEN DE CHAMBONCHARD

Le 10/01/2020











E6  
L93 X: 664 124,9  
Y: 6 560 038,1

# PARC EOLIEN AERODIS CHAMBONCHARD

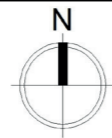
Commune de Chambonchard (23)

## Plan technique - Accès à E6 depuis la D25

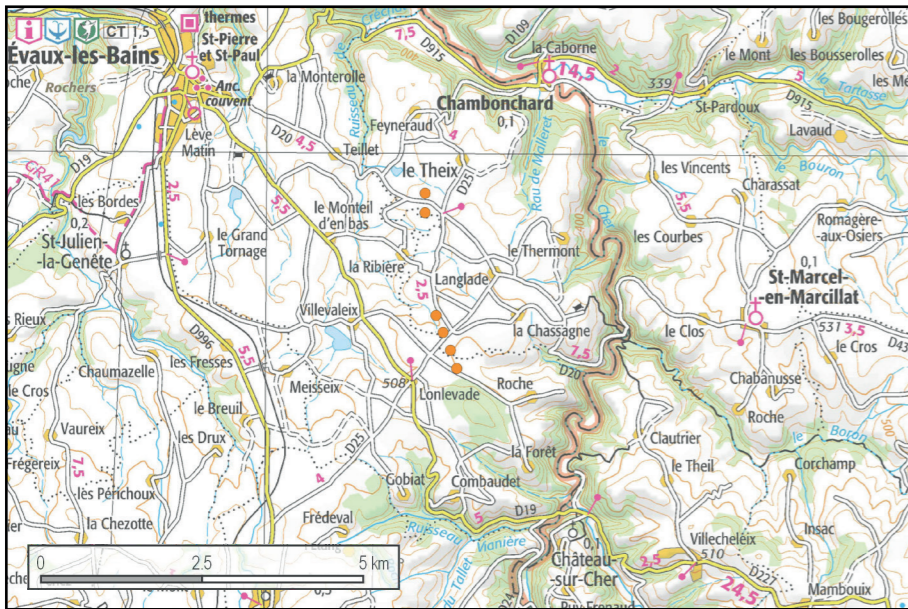
-  Aire de survol des pales
-  Accès créés et maintenus
-  Plateformes créées et maintenues
-  Zone de travaux temporaires
-  Raccordement électrique interne
-  Boisement impacté
-  Zone humide impactée
-  Haie impactée

### ECHELLE

1/1 000° (impression A3 pleine page)

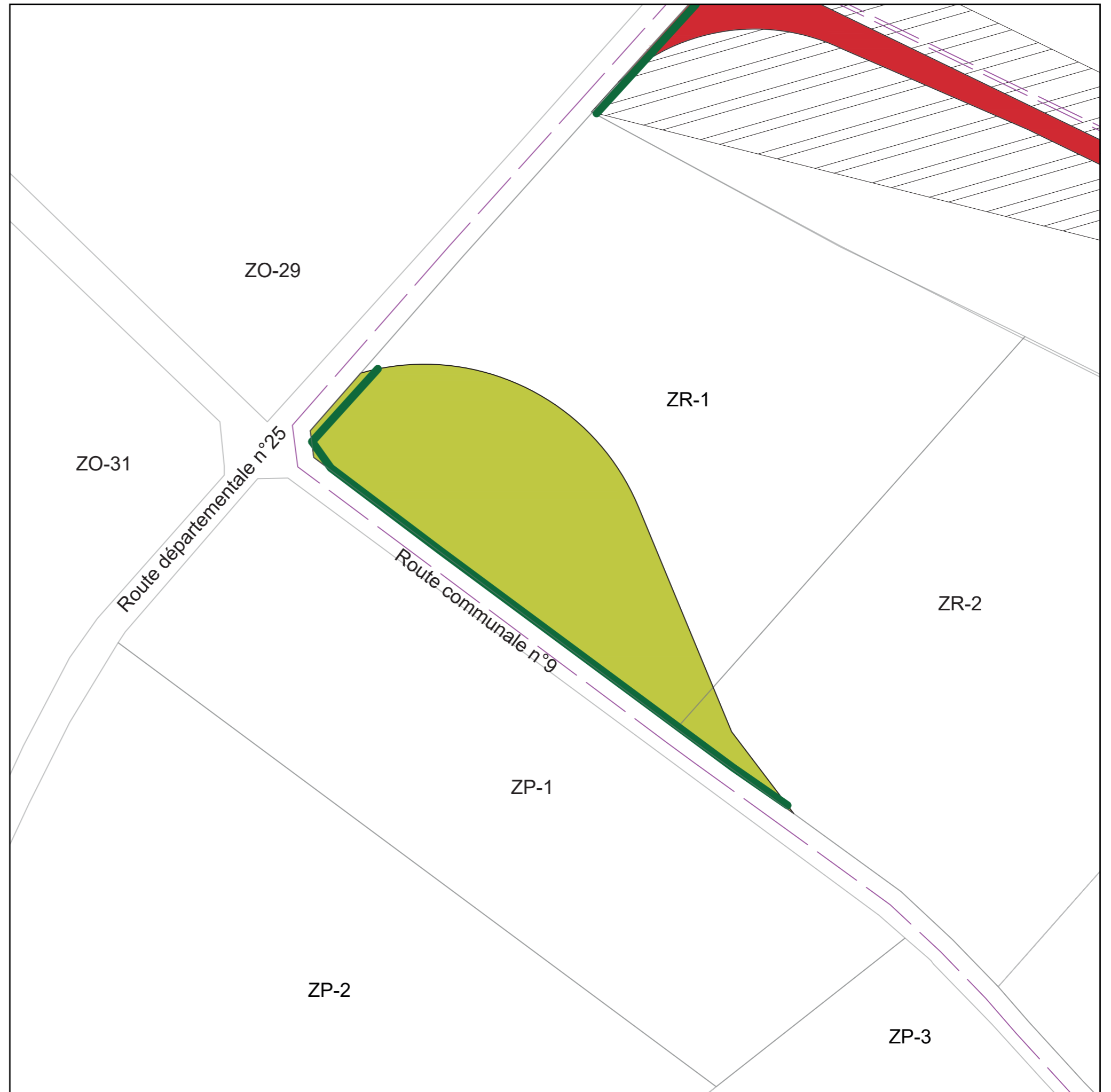


0 25 50 75 100 m











PARC EOLIEN DE CHAMBONCHARD

Le 22/11/2021



**Plan technique - Poste de livraison**

-  Aire de survol des pales
-  Accès créés et maintenus
-  Plateformes créées et maintenues
-  Zone de travaux temporaires
-  Raccordement électrique interne
-  Boisement impacté
-  Zone humide impactée
-  Haie impactée

**ECHELLE**

1/250° (impression A3 pleine page)

